



*Ministero delle Infrastrutture e dei Trasporti*  
PROVVEDITORATO INTERREGIONALE PER LE OPERE PUBBLICHE  
PER LA CAMPANIA, IL MOLISE, LA PUGLIA E LA BASILICATA  
Sede Coordinata di Potenza

CORSO G. GARIBALDI, 149 – 85100 **POTENZA**  
Tel. 0971/260111 – Fax 0971/35518  
pec: [oopp.basilicata@pec.mit.gov.it](mailto:oopp.basilicata@pec.mit.gov.it)  
email: [poopp.pz@mit.gov.it](mailto:poopp.pz@mit.gov.it)

Ufficio Dirigenziale 8 - Tecnico e amministrativo per la regione Basilicata  
Sezione Servizi particolari

**OGGETTO:** S.S. 658 "Potenza-Melfi" avori di messa in sicurezza del tracciato stradale in tratti saltuari tra il Km 0+000 ed il Km 48+131. Stralcio 1b.  
Progetto definitivo n. 4376 del 00/10/2015.  
Localizzazione di opere di interesse statale di cui al D.P.R. 383/94 – art.3.-  
Richiedente: Compartimento ANAS della Viabilità per la Basilicata

**CONFERENZA DI SERVIZI  
del 23 febbraio 2016**

(convocata con note n. 165 del 15/01/2016 e n. 243 del 21/01/2016)

**IL PRESIDENTE**

VISTO gli articoli 80,81 e 83 del D.P.R. 24 luglio 1977, n. 616 e ss.mm.ii.;

VISTO il D.P.R. 18 aprile 1994, n° 383, regolamento recante disciplina dei procedimenti di localizzazione delle opere di interesse statale che, in attuazione dell'art. 81 del D.P.R. 616/1977, ha previsto, nell'ipotesi in cui l'accertamento di conformità urbanistico-edilizio dei progetti riguardanti tali opere dia esito negativo oppure l'intesa Stato-Regione non si perfezioni entro il termine stabilito, il ricorso all'istituto della "Conferenza di Servizi";

VISTO il Capo II della legge 24 novembre 2000, n° 340 recante disposizioni per la delegificazione di norme e per la semplificazione di procedimenti amministrativi;

VISTA la Circolare del Ministero delle Infrastrutture e dei Trasporti n° 26/SEG in data 14 gennaio 2005 in merito agli adempimenti tecnico-amministrativi da osservare nei procedimenti di localizzazione delle opere statali o di interesse statale;

VISTA la legge 11 febbraio 2005, n° 15 recante modifiche ed integrazioni alle legge 7 agosto 1990, n° 241, concernenti norme generali sull'azione amministrativa;

VISTO l'art. 20 – comma 10 bis - della legge n° 2 del 28 gennaio 2009;

#### PREMESSO

CHE con nota n° CPZ-0027342-P del 23.12.2015, assunta agli atti d'ufficio il 28/12/2015 al n. 4910, il Compartimento ANAS della Viabilità per la Basilicata ha chiesto a questo Ufficio l'attivazione delle procedure di cui all'art.81 del D.P.R. 616/77 e del D.P.R. 383/94, al fine di accertare la conformità urbanistica del progetto indicato in oggetto alle prescrizioni delle norme e dei piani urbanistici ed edilizi vigenti, al fine di ottenere, da parte di tutti gli Enti, Società ed Amministrazioni interessate, il progetto definitivo dell'opera;

CHE, con nota Provveditoriale n. 43 del 15/01/2016, è stata conferita, da parte del Sig. Provveditore, formale delega al dott. Ing. Tommaso Colabufo di indizione e convocazione della Conferenza dei Servizi, nonché a presiederne i lavori, coadiuvato dalla dott.ssa Anna Cecca, Dirigente della Sede Coordinata di Potenza, Responsabile del Procedimento e dal F.T. geom. Raffaele Visconte per le funzioni di Segretario;

CHE, con nota n° 165 in data 15 gennaio 2016 questo Istituto ha provveduto ad indire per il giorno 2 febbraio 2016, alle ore 11,30, apposita conferenza di servizi per l'esame contestuale da parte delle Amministrazioni interessate dal progetto relativo all'opera indicata in oggetto;

CHE, con nota n. 243 del 21/01/2016 la seduta della Conferenza di Servizi è stata rinviata alla data del 23 febbraio 2016;

CHE il Compartimento ANAS della Viabilità per la Basilicata ha inoltrato, così come richiesto dal Provveditorato, copia del progetto su supporto informatico alle Amministrazioni ed Enti interessate;

Tutto ciò premesso

In data 23 febbraio 2016, alle ore 11,30 presso questo Istituto, sono convenuti alla Conferenza di Servizi, presieduta, giusta delega del Sig. Provveditore alle OO.PP., dal Dott. Ing. Tommaso Colabufo, Dirigente di questo Istituto, i rappresentanti degli enti di seguito elencati:

Ente	Rappresentante	Delega
Compartimento ANAS di Potenza	Ing. Francesco Caporaso Ing. Alessandro Medici Ing. Giuseppe Napoli Arch. Annamaria Pasqualucci Dott. Ciro Mallardo Dott. Giampiero D'Ecclesiis	Capo Compartimento Dirigente Tecnico Progettista Progettista Progettista Progettista
Regione Basilicata – Dipartimento Presidenza, – Ufficio Geologico ed Attività Estrattive	assente	Parere scritto

Regione Basilicata – Dipartimento Ambiente, Territorio, Infrastrutture, OO.PP. e Trasporti – Ufficio Ciclo dell'Acqua	Assente	
Regione Basilicata – Dipartimento Ambiente, Territorio, Infrastrutture, OO.PP. e Trasporti – Ufficio Compatibilità Ambientale	assente	Parere scritto
Regione Basilicata – Dipartimento Ambiente, Territorio, Infrastrutture, OO.PP. e Trasporti – Ufficio Urbanistica e Pianificazione Territoriale	Ing. Gerardo Troiano Ing. Vincenzo Zarrillo	Delega n. 3740/19AD del 23.2.16 Delega n. 30737/19AD del 23.2.16
Regione Basilicata – Dipartimento Ambiente, Territorio, Infrastrutture, OO.PP. e Trasporti – Ufficio Infrastrutture	Ing. Giampiero Cerverizzo	Delega n. 30007 del 22.02.2016
Regione Basilicata – Dipartimento Politiche Agricole e Forestali – Ufficio Foreste e Tutela del Territorio	assente	Comunicazione scritta
Comune di Avigliano	Sindaco	Sindaco Vito Summa Delibera di consiglio Comunale n. 2 del 22.02.2016
Comune di Filiano	assente	
Comune di Pietragalla	assente	
Provincia di Potenza	Assente	
Autorità di Bacino della Basilicata	Assente	
Autorità di Bacino della Puglia	Assente	Parere scritto
Direzione Regionale per i Beni Culturali e Paesaggistici della Basilicata	Assente	
Soprintendenza Archeologica della Basilicata	Assente	
Soprintendenza per i Beni Architettonici e Paesaggistici della Basilicata	assente	Parere scritto
RFI – Rete Ferroviaria Italiana S.p.A.	Assente	
ENEL Servizio Elettrico – Potenza	Assente	
ENEL TERNA – Napoli	Assente	Parere scritto
ENEL Rete Gas – Potenza	Assente	
SNAM RETE GAS	Assente	
TELECOM S.p.A. – Potenza	Assente	
Acquedotto Lucano S.p.A. - Potenza	assente	Parere scritto
ITALGAS S.p.A. –Potenza	Assente	Parere scritto

Il Presidente premette che la conferenza, trattandosi di localizzazione di opera di interesse statale, deve svilupparsi secondo i disposti del D.P.R. 383/1994.

Viene distribuita ad ogni singolo partecipante una scheda per esprimere il proprio parere e si esamina la documentazione agli atti della segreteria.

L'intervento in esame prevede la esecuzione di lavori per la messa in sicurezza del tracciato stradale in tratti saltuari tra il Km 0+000 ed il Km 48+131 – stralcio 1b della Strada Statale 658 "Potenza-Melfi.

E' altresì presente il Responsabile del Procedimento Ing. Alessandro Medici, il Capo Compartimento ing. Francesco Caporaso ed progettisti che illustrano il progetto in esame, già inoltrato a tutti gli Enti interessati, su supporto informatico.

Si dà quindi lettura dei pareri e delle comunicazioni pervenute e/o acquisite agli atti.

- **La Regione Basilicata – Dipartimento Presidenza – Ufficio Geologico ed Attività Estrattive**, assente, con nota n. 26937-11AQ del 16.02.2016, ha chiesto al Compartimento ANAS una integrazione della documentazione trasmessa per poter rilasciare il parere di competenza;
- **La Regione Basilicata – Dipartimento Ambiente e Territorio, Infrastrutture, OO.PP. e Trasporti – Ufficio Ciclo dell'Acqua**, assente, non ha fatto pervenire alcun parere;
- **Regione Basilicata – Dipartimento Ambiente e Territorio, Infrastrutture, OO.PP. e Trasporti – Ufficio Compatibilità Ambientale**, assente, ha comunicato con nota 0012838/19AB del 25.01.2016, che per il progetto in questione è stato espresso parere favorevole, con prescrizioni, di non assoggettabilità alla procedura di V.I.A. ai sensi del D. L.vo n. 152/2006 e s.m.i.- parte II e della L.R. n.47/1998 e s.m.i. con D.D. n. 19AB.2015 del 23.12.2015;
- **Regione Basilicata – Dipartimento Ambiente e Territorio, Infrastrutture, OO.PP. e Trasporti – Ufficio Urbanistica e Pianificazione Territoriale**, rappresentato dagli ingg. Gerardo Troiano e Vincenzo Zarrillo, esprime parere favorevole alla proposta progettuale ed allega nota 0030731/19Ad del 23.2.2016;
- **Regione Basilicata – Dipartimento Ambiente e Territorio, Infrastrutture, OO.PP. e Trasporti – Ufficio Infrastrutture**, rappresentata dall'ing. Giampiero Cerverizzo, esprime parere favorevole;
- **Regione Basilicata – Dipartimento Ambiente e Territorio, Infrastrutture, OO.PP. e Trasporti – Ufficio Foreste e Tutela del Territorio**, assente, non ha fatto pervenire alcun parere in quanto ha richiesto integrazioni con nota n. 074196/14AD dell'11.02.2016;
- **Il Comune di Avigliano**, rappresentato dal Sindaco Vito Summa esprime parere favorevole ed allega Deliberazione del Consiglio Comunale n.2 del 22 febbraio 2016;
- **Il Comune di Filiano**, assente, non ha fatto pervenire alcuna comunicazione;
- **Il Comune di Pietragalla**, assente, non ha fatto pervenire alcuna comunicazione;
- **la Provincia di Potenza**, assente, non ha fatto pervenire alcun parere;
- **La Direzione Regionale per i Beni Culturali e Paesaggistici della Basilicata**, assente, non ha fatto pervenire alcun parere;
- **La Soprintendenza per i Beni Archeologici della Basilicata**, assente,. Si acquisisce da parte del Compartimento ANAS la nota n. 0001061 del 18.02.2016, dalla quale si evince l'espressione del parere favorevole ai lavori in oggetto con prescrizioni di carattere esecutivo;
- **La Soprintendenza Belle Arti e Paesaggio della Basilicata**, assente, con nota 0001392 del 18.2.2016 trasmette copia della nota n.10685 del 04.12.2015 con la quale ha comunicato il proprio parere favorevole all'Ufficio Urbanistico e Tutela del Paesaggio della Regione Basilicata;

- L'Autorità di Bacino della Basilicata, assente, non ha fatto pervenire alcun parere;
- L'Autorità di Bacino della Puglia, assente, con nota 0002266 del 18.02.2016, ha comunicato che l'intervento previsto non è soggetto alle prescrizioni del PAI;
- La RFI – Rete Ferroviaria Italiana S.p.A., assente, con nota RFI-DPR-DTP\_BA\A0011\P\2016\0000565 del 15.2.2016, ha comunicato l'inesistenza di interferenze con l'infrastruttura ferroviaria;
- L'ENEL Distribuzione, assente, non ha fatto pervenire alcun parere;
- La TERNA Rete Italia– Area Operativa Trasmissione di Napoli –, assente, con nota TRISPANA/P2016/0000107 del 10.2.2016 ha comunicato l'inesistenza di interferenze con le proprie linee elettriche;
- L'ENEL Rete Gas - assente, non ha fatto pervenire alcun parere;
- La Telecom S.p.A. di Potenza, assente, non ha fatto pervenire alcuna comunicazione;
- L'Acquedotto Lucano S.p.A, assente, con nota n. 8989 del 23.2.2016 ha comunicato la esistenza di interferenze con le reti idriche e fognarie in agro dei comuni di Pietragalla e di Avigliano e la inesistenza di interferenze in agro del comune di Filiano, rappresentando la necessità che le interferenze siano opportunamente disciplinate nelle successive fasi progettuali;
- L'Italgas S.p.A. assente, con nota n. 16053DEF0067 del 22.2.2016, ha comunicato che nelle tratte indicate e descritte nel progetto in esame non sono presenti condotte gas gestite dalla società;
- La SNAM RETE GAS, assente, non ha fatto pervenire alcun parere;

Pertanto, dopo ampia discussione,

- preso atto dei pareri favorevoli e favorevoli con prescrizioni allegati al presente verbale per costituirne parte integrante, fatti pervenire dalle Amministrazioni interessate alla conferenza di servizi, tenute ad adottare atti di intesa, o a rilasciare pareri, autorizzazioni, approvazioni, nulla-osta, previsti dalle vigenti leggi statali e regionali e delle note pervenute;
- preso atto delle richieste di integrazione degli atti progettuali richieste dalle Amministrazioni così come innanzi riportate;
- considerato che i rappresentanti dell'ANAS, con la sottoscrizione del presente verbale, si impegnano ad adempiere alle prescrizioni emerse nel corso dell'odierna conferenza di servizi, con la trasmissione degli atti progettuali integrativi alle rispettive Amministrazioni richiedenti ed a questo Provveditorato;

All'unanimità degli intervenuti, si conviene che l'emissione del Decreto di Intesa Stato-Regione di accertamento della conformità urbanistica, che riceverà tra l'altro le determinazioni assunte nell'odierna Conferenza di Servizi, sarà emanato successivamente all'acquisizione dei pareri favorevoli e/o favorevoli con prescrizioni delle seguenti Amministrazioni e/o Enti ed ove non dovessero giungere osservazioni a seguito di pubblicazione del presente verbale nelle forme che saranno di seguito indicate.

- 1) dell'Ufficio Geologico della Regione Basilicata;
- 2) dell'Ufficio Ciclo dell'acqua della Regione Basilicata;
- 3) dell'Ufficio Foreste e Tutela del Territorio della Regione Basilicata;

- 4) della Direzione Regionale per i Beni Culturali e Paesaggistici della Basilicata;
- 5) verifica di non assoggettabilità a V.A.S. da parte del competente ufficio Regionale;

L'ANAS si impegna a trasmettere le integrazioni richieste come innanzi riportato al fine di consentire alle Amministrazioni interessate, di cui sopra indicato elenco, di rilasciare il parere di competenza.










A tale riguardo la Conferenza di Servizi, all'unanimità richiede, vista l'urgenza, di acquisire i pareri di cui ai punti da 1 a 5 entro e non oltre gg.15 dalla data di ricezione del presente verbale a mezzo pec.

Copia del presente verbale viene trasmessa alle Amministrazioni interessate alla Conferenza di Servizi e viene pubblicata sul sito internet di questo Provveditorato ed all'Albo Pretorio dei Comuni di Avigliano, Filiano e Pietragalla per un periodo di gg.15.

Infine tutti i partecipanti alla Conferenza di Servizi firmano per approvazione il presente verbale di cui gli allegati ne formano parte integrante.

Letto, confermato e sottoscritto.

La conferenza si chiude alle ore 13,40

Ente	Rappresentante	Firma
Compartimento ANAS di Potenza	Ing. Francesco Caporaso	
	Ing. Alessandro Medici	
	Ing. Giuseppe Napoli	
	Arch. Annamaria Pasqualucci	
	Dott. Ciro Mallardo	
Regione Basilicata – Dipartimento Ambiente, Territorio, Inf.re, OO.PP. e Trasporti – Ufficio Urbanistica e Pianificazione Territoriale	Ing. Gerardo Troiano	
	Ing. Vincenzo Zarrillo	
Regione Basilicata – Dipartimento Ambiente, Territorio, Infrastrutture, OO.PP. e Trasporti – Ufficio Infrastrutture	Ing. Giampiero Cerverizzo	
Comune di Avigliano	Vito Summa	

**IL SEGRETARIO**

(F.T. geom. Raffaele Visconte)

**IL PRESIDENTE**

(Dr. Ing. Tommaso Colabufò)

**IL DIRIGENTE RESPONSABILE DEL PROCEDIMENTO**

(Dott.ssa Anna CECCA)



Anas SpA Società con Socio Unico

Cap. Soc. € 2.269.892.000,00 - Iscr. R.E.A. 1024951 - P.IVA 02133681003 - C.F.80208450587

Sede Legale: Via Monzambano, 10 - 00185 Roma - Tel. 06 44461 Fax 06 4456224

Sede Compartimentale: Via Nazario Sauro - 85100 Potenza - Tel. 0971.608111 - Fax. 0971.56531

Pec anas.basilicata@postacert.stradeanas.it

Compartimento della Viabilità per la Basilicata

# PROVINCIA DI POTENZA

## STRADA STATALE N. 658 "POTENZA-MELFI"

### Lavori di messa in sicurezza del tracciato stradale in tratti saltuari tra il km 0+000 ed il km 48+131 - Stralcio 1b

## PROGETTO DEFINITIVO

PROGETTAZIONE DEFINITIVA: Compartimento ANAS - Potenza

RESPONSABILE DI PROGETTO: DOTT. ING. PAOLO NARDOCCI

PROGETTISTI: DOTT. ING. GIUSEPPE NAPOLI  
DOTT. GEOL. CIRO MALLARDO  
DOTT. ARCH. ANNAMARIA PASQUALUCCI

GRUPPO PROGETTAZIONE ANAS

GEOLOGIA: DOTT. GIAMPIERO D'ECCLESIIIS

ESPROPRI: DOTT. ING. FRANCESCO MAIDA  
GEOM. RITO ROSSINO

IMPIANTI TECNOLOGICI: GEOM. PIETRO SCETTINI

COMPUTI: GEOM: PAOLO BOCHICCHIO  
GEOM: VINCENZO CAPUTO

EDITING: GEOM: PAOLO BOCHICCHIO  
GEOM: VINCENZO CAPUTO

CODICE PROGETTO

NOME FILE

REVISIONE

PROGETTO      LIV. PROG.      N. PROG.

<input type="text"/>	<input type="text"/>	<input type="text"/>
----------------------	----------------------	----------------------

CODICE ELAB.

TITOLO:

### COROGRAFIA

ELABORATO N.:

### SCALA 1: 50.000


B	EMISSIONE				
A	EMISSIONE				
REV.	DESCRIZIONE	DATA	REDATTO	VERIFICATO	APPROVATO



PER COPIA CONFORME

RESPONSABILE DEL PROCEDIMENTO:

Dott. Ing. ALESSANDRO MEDICI



# REGIONE BASILICATA

DIPARTIMENTO PRESIDENZA  
UFFICIO GEOLOGICO ED ATTIVITA' ESTRATTIVE (11AQ)  
Via V. Verrastro, 5 - 85100 POTENZA

Prot. n° 26937-11AQ

Potenza, 16 FEB. 2016

Al Ministero delle Infrastrutture e dei Trasporti.

Provveditorato Interregionale  
per le Opere Pubbliche per la Campania,  
la Puglia e la Basilicata.

Sede Coordinata di Potenza  
Corso Garibaldi, 149  
85100 Potenza

All'Anas S.p.A  
Compartimento della Viabilità  
Via Nazario Sauro  
85100 Potenza

Alla Regione Basilicata dipartimento  
Ambiente e Territorio, Infrastrutture,  
Opere pubbliche e Trasporti.  
Direzione Generale  
Via Vincenzo Verrastro, 5  
85100 Potenza.

**Oggetto:** LS.S.658 "Potenza-Melfi". Lavori di messa in sicurezza del tracciato stradale in tratti saltuari tra il km 0+000 ed il Km 48+131. Stralcio 1b. Progetto definitivo n.4376 del 02.10.2015.  
Richiesta integrazione documentale.

La presente riscontra la nota prot. 0000165 del 15.01.2016 del Ministero delle Infrastrutture e dei Trasporti - Provveditorato Interregionale Per le Opere Pubbliche per la Campania, il Molise e la Basilicata - Sede Coordinata di Potenza, acquisita al protocollo della Giunta Regionale al n° 8039/11AQ in data 18.01.2016, con la quale è stata convocata, per il 02.02.2016, la Conferenza di Servizi ai sensi del D.P.R. 383/94, ex art.81 D.P.R. 616/1977 e s.m.i., rinviata al 23.02.2016 con nota Prot.0000243 del 21.01.2016 del medesimo Provveditorato.

Con nota prot. 0000867-P del 20.01.2016 del Compartimento Viabilità per la Basilicata, acquisita al protocollo della Giunta Regionale n° 18198/11AQ in data 02.02.2016, è stata trasmessa la documentazione del progetto in oggetto in formato informatico.

Esaminata la documentazione tecnica trasmessa si rileva che mancano i seguenti allegati:

*V. m. m.*

*del*

*R. M. da*

*11/3*

*g*  
*[Signature]*  
*[Signature]*  
*[Signature]*  
*[Signature]*





REGIONE BASILICATA

Dipartimento Presidenza – Ufficio Geologico ed Attività Estrattive

VSR- Verifiche di Stabilità dei Versanti;  
10-C102- Carta degli interventi Tratto 2 (scala 1:2000);  
17-SG03-Sezioni Geologiche Tratto 3 (scala 1:100);  
18-PG03- Profilo Geologico Tratto 3 (scala 1:2000/1:200);  
19-PGT03-Profilo Geotecnico Tratto 3 (scala 1:2000/1:200);  
20-C103-Carta degli interventi tratto 3 (scala 1:2000).

Pertanto, per poter completare l'istruttoria è necessario che vengano trasmessi gli elaborati mancanti, inoltre, è necessario che i geologi esprimano un chiaro giudizio di idoneità e fattibilità del progetto proposto, provvedendo alla illustrazione della "Carta di Sintesi delle Criticità Geologiche e Geomorfologiche" nella relazione geologica.

Si resta in attesa della trasmissione della documentazione richiesta per esprimere il parere di competenza.

Distinti saluti.

Il Dirigente Dell'Ufficio  
Ing Maria Carmela Bruno

*mm*



REGIONE BASILICATA

DIPARTIMENTO AMBIENTE E TERRITORIO,  
INFRASTRUTTURE, OPERE PUBBLICHE E TRASPORTI  
UFFICIO COMPATIBILITA' AMBIENTALE

Via Vincenzo Verrastro, 5 - 85100 POTENZA  
Tel. +39 971 668844 Fax +39 971 669082  
PEC: [ambiente.infrastrutture@cert.regione.basilicata.it](mailto:ambiente.infrastrutture@cert.regione.basilicata.it)  
Email: [emilia.piemontese@regione.basilicata.it](mailto:emilia.piemontese@regione.basilicata.it)

Dirigente: Dott.ssa Emilia PIEMONTESE

Prot. 0012838 /19AB

Potenza, **25 GEN. 2016**

**Provveditorato Interregionale per le Opere Pubbliche**  
per la Campania, il Molise, la Puglia e la Basilicata  
Sede Coordinata di Potenza  
Corso G. Garibaldi, 149  
85100 Potenza (PZ)

Nota trasmessa solo a mezzo p.e.c.: [opp.basilicata@pec.mit.gov.it](mailto:opp.basilicata@pec.mit.gov.it)

Oggetto: Convocazione Conferenza di Servizi.

**S.S. 658 "Potenza Melfi". Progetto definitivo dei lavori di messa in sicurezza del tracciato stradale in tratti saltuari tra il Km 0+000 ed il km 48+131 - Stralcio 1b.**  
Comunicazione.

In riferimento alla nota di codesto Ente n. 165 del 15 gennaio 2016 (trasmessa tramite p.e.c. e presa in carico il 18 gennaio 2016), con la quale è stata convocata la Conferenza dei Servizi per il giorno 2 febbraio 2016 e rinviata con successiva nota n. 243 del 21 gennaio 2016 (trasmessa tramite p.e.c. e presa in carico il 21 gennaio 2016) al giorno **23 febbraio 2016**, si comunica che per il progetto in questione è stato espresso parere favorevole, con prescrizioni, di non assoggettabilità alla procedura di V.I.A. ai sensi del D. L.vo n. 152/2006 (e s.m.i.) - Parte II e della L. R. n. 47/1998 (e s.m.i.) con D.D. n. 19AB.2015/D.2145 del 23 dicembre 2015 (che si allega in copia) già inviata alla Società A.N.A.S. S.p.A. con nota n. 8479/19AB del 18 gennaio 2016 (regolarmente pervenuta al proponente in data 18 gennaio 2016, come attestato dalla ricevuta di avvenuta consegna nella casella di destinazione).

Distinti saluti.

LD/ld

Il Dirigente dell'Ufficio  
(Emilia PIEMONTESE)

*[Handwritten signature]*

Referenti:  
Ing. Nicola Grippa - Resp. P.O.C. Valutazione degli Impatti Ambientali di Piani, Programmi e Progetti  
e-mail: (informale) [nicola.grippa@regione.basilicata.it](mailto:nicola.grippa@regione.basilicata.it)  
Istruttore: Dott. Domenico Labanca  
e-mail: (informale) [domenico.labanca@supporto.regione.basilicata.it](mailto:domenico.labanca@supporto.regione.basilicata.it)

*[Handwritten mark]*

*[Multiple handwritten signatures and initials]*



REGIONE BASILICATA

DIPARTIMENTO AMBIENTE E TERRITORIO,  
INFRASTRUTTURE, OPERE PUBBLICHE E  
TRASPORTI  
UFFICIO COMPATIBILITA' AMBIENTALE

Via Vincenzo Verrastro, 5 - 85100 POTENZA  
Tel. +39 971 668844 Fax +39 971 669082  
PEC: [ambiente.infrastrutture@cert.regione.basilicata.it](mailto:ambiente.infrastrutture@cert.regione.basilicata.it)  
Email: [emilia.piemontese@regione.basilicata.it](mailto:emilia.piemontese@regione.basilicata.it)

Dirigente: Dott.ssa Emilia PIEMONTESE

Prot. 0008479 /19AB

Potenza,

18 GEN. 2016

Nota trasmessa solo a mezzo p.e.c.

A.N.A.S. S.p.A.

[anas@postacert.stradeanas.it](mailto:anas@postacert.stradeanas.it)

Comune di Avigliano (PZ)

[comune.avigliano@cert.ruparbasilicata.it](mailto:comune.avigliano@cert.ruparbasilicata.it)

Comune di Pietragalla (PZ)

[protocollo@pec.comune.pietragalla.pz.it](mailto:protocollo@pec.comune.pietragalla.pz.it)

Comune di Filiano

[comune.filiano@pec.it](mailto:comune.filiano@pec.it)

Oggetto: D.L.vo n. 152/2006 – Parte II (e s.m.i) - Fase di Screening - L.R. 47/1998 (e s.m.i.).  
Trasmissione D.D. n. 19AB.2015/D.2145 del 23 dicembre 2015.

Con la presente si trasmette copia della D.D. n. 19AB.2015/D.2145 del 23 dicembre 2015 con la quale è stato espresso parere favorevole, con prescrizioni, di non assoggettabilità alla procedura di V.I.A. relativamente al "Progetto dei lavori di messa in sicurezza della S.S. 658 "Potenza - Melfi" in tratti saltuari tra il Km 0+000 ed il Km 48 + 131 - stralcio 1b".

Copia della stessa D.D. viene trasmessa ai Comuni di Avigliano (PZ), Filiano (PZ) e Pietragalla (PZ) per il seguito di competenza.

La documentazione progettuale dell'intervento in questione è disponibile sul sito della Regione Basilicata al seguente indirizzo:

<http://valutazioneambientale.regione.basilicata.it/valutazioneambie/section.jsp?sec=104355&otype=1011>

LD/ld

Il responsabile della P.O.C.

(Valutazione degli Impatti Ambientali di Piani Programmi e Progetti)

Ing. Nicola GRIPPA

Referenti:  
Responsabile della P.O.C (Valutazione degli Impatti Ambientali di Piani, Programmi e Progetti)  
ing. Nicola Grippa  
e-mail: [nicola.grippa@regione.basilicata.it](mailto:nicola.grippa@regione.basilicata.it)  
Istruttore: Dott. Domenico Labanca  
e-mail: (informale) [domenico.labanca@regione.basilicata.it](mailto:domenico.labanca@regione.basilicata.it)

*Handwritten signature*

*Handwritten signature*

*Handwritten signature*

*Handwritten signature*

*Handwritten signature*

*Handwritten signature*

# DETERMINAZIONE DIRIGENZIALE



DIPARTIMENTO AMBIENTE E  
TERRITORIO, INFRASTRUTTURE,  
OPERE PUBBLICHE E TRASPORTI

REGIONE BASILICATA

UFFICIO COMPATIBILITA'  
AMBIENTALE  
19AB

STRUTTURA PROPONENTE COD.  
N° 19AB.2015/D.02145 DEL 23/12/2015

Codice Unico di Progetto: \_\_\_\_\_

**OGGETTO**

D. L.vo n. 152 del 3/4/2006 (e s.m.i.) - Parte II - L. R. n. 47 del 14/12/1998 - Fase di SCREENING.  
Parere favorevole, con prescrizioni, di non assoggettabilità alla procedura di V.I.A. relativamente al "Progetto dei lavori di messa in sicurezza della S.S. 658 "Potenza - Melfi" in tratti saltuari tra il Km 0+000 ed il Km 48 + 131 - stralcio 1b". Proponente: ANAS S.p.A.

**UFFICIO RAGIONERIA GENERALE**

**PREIMPEGNI**

Num. Preimpegno	Bilancio	Missione.Programma	Capitolo	Importo Euro

**IMPEGNI**

Num. Impegno	Bilanci	Missione. Programma	Capitolo	Importo Euro	Atto	Num. Prenotazione	Anno	Num. Impegno Perente

**LIQUIDAZIONI**

Num. Liquidazione	Bilanci	Missione. Programma	Capitolo	Importo Euro	Num. Impegno	Atto	Num. Atto	Data Atto

**VARIAZIONI / DISIMPEGNI / ECONOMIE**

Num. Registrazione	Bilanci	Missione. Programma	Capitolo	Importo Euro	Num. Impegno	Atto	Num. Atto	Data Atto

**ACCERTAMENTO**

Importo da accertare \_\_\_\_\_

**Note**

Non comporta visto di regolarità contabile ai sensi della legge 34/2001 art.53 comma 2.

Visto di regolarità contabile \_\_\_\_\_

IL DIRIGENTE Elio Manti

DATA 15/01/2016

Allegati N. \_\_\_\_\_

Atto soggetto a pubblicazione  Integrale  Per oggetto  Per oggetto + Dispositivo

*[Handwritten signatures and initials]*

IL DIRIGENTE

VISTA la Legge Regionale n. 12 del 2 marzo 1996, recante "Riforma dell'organizzazione amministrativa regionale" e le successive modifiche ed integrazioni;  
 VISTO il Decreto Legislativo n. 165 del 30 marzo 2001, recante "Norme generali sull'ordinamento del lavoro alle dipendenze delle amministrazioni pubbliche" e le successive modifiche ed integrazioni;  
 VISTA la D.G.R. n. 11 del 13 gennaio 1998, recante "Individuazione degli atti di competenza della Giunta";  
 VISTA la D.G.R. n. 539 del 23 aprile 2008, recante "Iter procedurale delle Determinazioni e Disposizioni, Avvio del Sistema Informativo di Gestione dei Provvedimenti Amministrativi";  
 VISTA la D.G.R. n. 693 del 10 giugno 2014, recante "Ridefinizione numero e configurazione dei Dipartimenti regionali relativi alle Aree istituzionali "Presidenza della Giunta" e "Giunta regionale". Modifica parziale DGR n. 227/14";  
 VISTA la D.G.R. n. 1314 del 7 novembre 2014, recante "Stazione Unica Appaltante della Regione Basilicata. Provvedimenti Organizzativi. Modifica parziale DGR n. 693/14";  
 VISTA la D.G.R. n. 689 del 22 maggio 2015 recante "Dimensionamento ed articolazione delle strutture e delle posizioni dirigenziali delle Aree istituzionali della Presidenza della Giunta e della Giunta regionali. Modifiche alla DGR n. 694/14";  
 VISTA la D.G.R. n. 691 del 26 maggio 2015 recante "DGR n. 689/2015 di Ridefinizione dell'assetto organizzativo dei Dipartimenti delle Aree istituzionali Presidenza della Giunta e Giunta Regionale. Affidamento incarichi dirigenziali";  
 VISTA la D.G.R. n. 771 del 9 giugno 2015 recante "DGR n. 691/2015. Rettifica";

VISTO il Decreto Legislativo 3 aprile 2006 n. 152 (e s.m.i.), recante "Norme in materia ambientale", con particolare riferimento alla Parte Seconda recante "Procedure per la Valutazione Ambientale Strategica (VAS), per la Valutazione dell'Impatto Ambientale (VIA), e per l'autorizzazione ambientale integrata (IPPC)";  
 VISTA la Legge Regionale del 14.12.1998 n. 47 (e s.m.i.) - Disciplina della valutazione di impatto ambientale e norme per la tutela dell'ambiente;

ATTESO che per quanto riguarda la V.I.A., per decorrenza del termine indicato all'art. n. 35 del citato D.L.vo n. 152/2006 (e s.m.i.) restano efficaci le disposizioni regionali vigenti (nel caso la L.R. n. 47/1998) se e in quanto compatibili con lo stesso D.L.vo;

VISTA l'istanza prodotta dalla Società ANAS S.p.A. con sede compartimentale in 75100 Potenza, Via Nazario Sauro s.n.c., acquisita al protocollo dipartimentale il 1° ottobre 2015 e registrata in pari data al n. 201860/19AB, con la quale è stata chiesta la pronuncia di Verifica (Screening), ai sensi del D.L.vo n. 152/2006 (e s.m.i.) Parte II e della L.R. n. 47/1998 per il "Progetto dei lavori di messa in sicurezza della S.S. 658 "Potenza - Melfi" in tratti saltuari tra il Km 0+000 ed il Km 48 + 131 - stralcio 1b".

CONSIDERATO che l'opera per la quale è stata richiesta la pronuncia di verifica è compresa nell'All. IV del D.L.vo n. 152/2006 (e s.m.i.) e nell'All. B della L.R. n. 47/1998 e che non ricade in aree naturali protette così come definite all'art. 4 comma 7 della stessa Legge Regionale;

RILEVATO che sulla base dell'istruttoria del funzionario incaricato, resa nella predisposizione del presente atto, risulta quanto segue:

- Istanza di screening
  - L'istanza di screening, presentata il 1° ottobre 2015 e registrata in pari data al Protocollo Dipartimentale al n. 201860/19AB, dalla Società ANAS S.p.A. è corredata della documentazione prevista dall'art. 13 della L.R. 47/1998.
  - La documentazione per l'avvio del procedimento è stata acquisita il 8 ottobre 2015;
  - Copia del progetto è stata depositata presso i Comuni di Avigliano (PZ), Filiano (PZ) e Pietragalla (PZ) in data 01 ottobre 2015;
  - L'avviso di cui all'art. 20 comma 2 del D.L.vo n. 152/2006 (e s.m.i.) è stato pubblicato nel sito web della Regione Basilicata in data 8 ottobre 2015.
  - Il pubblico interessato non ha fatto pervenire alcuna osservazione, istanza o parere entro il termine di 45 giorni dall'avvio del procedimento istruttorio previsto dal D.L.vo n. 152/2006- Parte II.
  - I Comuni di Avigliano (PZ), Filiano (PZ) e Pietragalla (PZ) non hanno espresso il proprio parere entro i 45 giorni dal deposito del progetto, ai sensi del comma 4, art. 14 della L.R. 47/1998, per cui si intende acquisito positivamente.

• Proposta progettuale

Il progetto prevede la messa in sicurezza della S.S. 658 "Potenza - Melfi" mediante interventi concentrati su due tratti saltuari, consistenti nella realizzazione di corsie aggiuntive per il sorpasso. In particolare:

il tratto 2 prevede 2 interventi:	- 2.1 dal km 16 + 380 al km 16 + 722 esteso circa 342,00 metri, corsia direzione Melfi, con pendenza media del 3,6%;	Comune di Pietragalla	Località
	- 2.2 dal km 17 + 800 al km 19 + 380, esteso per circa 1.580,00 metri, corsia direzione Potenza con pendenza media del 4,5%;	Comune di Avigliano	San Giorgio
il tratto 3 prevede 1 intervento	- dal km 27 + 290 al km 27 + 910, esteso per circa 620,00 metri, corsia direzione Potenza, con pendenza media del 5,7%.	Comune di Filiano	

La realizzazione della corsia aggiuntiva della larghezza di 3,75 metri porterà la larghezza complessiva della piattaforma dagli attuali 9,50 metri (7,00 di carreggiata e 2,50 di banchine) a 14,25 metri (11,25 di carreggiata e 3,00 di banchine).

Per la realizzazione dell'intervento verranno costruite opere di sostegno molte delle quali saranno supportate da pali di fondazione di grande diametro. Tutta la piattaforma stradale sarà dotata di opere di presidio idraulico (cunette e fossi di guardia). La formazione dei rilevati sarà eseguita previa asportazione della coltre vegetale del piano di campagna per uno spessore medio di circa 1 metro (20 cm di scotico e 80 cm di bonifica). Le scarpate ed i tratti in trincea verranno rivestiti con terreno vegetale per favorirne l'inerbimento e l'insediamento di essenze arbustive autoctone.

La sovrastruttura stradale degli allargamenti sarà costituita da uno strato di misto stabilizzato di 18 cm di spessore, uno strato di misto granulare cementato di 15 cm di spessore, da uno strato di misto bitumato di 10 cm di spessore, da 5 cm di binder in conglomerato bituminoso e dallo strato di usura antiskid di 4 cm di spessore. Dato il deterioramento della pavimentazione esistente, nei tratti di intervento sarà prevista la fresatura dello strato di binder su tutta la sede stradale ed in corrispondenza del giunto tra la vecchia e la nuova pavimentazione sarà effettuata la posa in opera di reti di collegamento e di ripartizione. Oltre alla normale segnaletica orizzontale e verticale saranno messi in opera pannelli a messaggio variabile dotati di "sorpasometri" e "tutor" per il controllo dell'utenza e delle infrazioni stradali. Le barriere di protezione laterale saranno di tipo elastico rispondenti alle nuove normative in materia. I materiali necessari per la realizzazione della fondazione stradale (misto), dei rilevati e dei ripristini ambientali (terreno vegetale) verranno prelevati da cave autorizzate.

#### **Vincoli**

Secondo i P.R.G. dei Comuni di Avigliano, Pietragalla e Filiano gli interventi ricadono in "Zona Agricola E" e secondo i R.U. non sono presenti prescrizioni avverse alla realizzazione dell'intervento progettuale. Inoltre le aree di interesse non ricadono in siti Natura 2000. L'intervento 2.2 ricade in area soggetta a vincolo idrogeologico secondo il R.D. 30 Dicembre 1923, n. 3.267 ed interferisce con due tratturi ricadenti nel Comune di Avigliano vincolati ai sensi del D.L.vo n. 42/2004 (e s.m.i.).

#### **Contenuti della Relazione di Screening**

La relazione di Screening descrive gli interventi previsti dal progetto, le diverse componenti ambientali, analizza i potenziali impatti derivanti dalla realizzazione dell'opera, descrive le misure di mitigazione ed attenuazione, conclude con la sostenibilità dell'intervento proposto, non rilevandosi impatti significativi sull'ambiente ed i principali effetti compatibili con le esigenze di tutela igienico - sanitaria e di salvaguardia dell'ambiente.

#### **Suolo e sottosuolo**

Durante le fasi di sbancamento e di accumulo il terreno può essere facilmente dilavato dalle acque meteoriche e convogliato, anche insieme ad altri detriti, negli impluvi naturali.

Tale impatto verrà evitato installando idonee barriere ecocompatibili rimovibili a ridosso delle aree occupate dai cantieri fissi.

Inoltre, i materiali di risulta prodotti durante l'esecuzione dell'intervento previsto, costituiti dal terreno vegetale di scotico e quello proveniente dagli scavi delle opere di regimentazione delle acque superficiali, delle fondazioni dei manufatti stradali e dei sottopassi faunistici, dagli inerti provenienti dalla demolizione dei muri in cls e dell'attuale a pavimentazione stradale, verranno temporaneamente accumulati in apposite aree ben definite.

Il terreno non contaminato sarà successivamente impiegato per la sistemazione a verde delle scarpate, per il ripristino ambientale delle aree di cantiere e delle piste di accesso. Le terre e rocce da scavo non riutilizzate e/o non riutilizzabili ed i materiali provenienti dalla demolizione della pavimentazione dell'attuale sede stradale saranno conferiti in discarica autorizzata.

Al termine della fase di cantiere si procederà alla ricostruzione e ricompattazione del terreno asportato, alla ricostruzione del soprassuolo vegetale mediante la semina e l'impianto di essenze arbustive ed arboree.

#### **Ambiente idrico**

Infatti in fase di getto del conglomerato cementizio si verifica la dispersione di acqua mista a cemento, che mescolandosi alle acque superficiali potrebbero determinare l'inquinamento del terreno e delle acque di falda. Per evitare ciò le acque di supero verranno raccolte in apposite vasche o fosse rese impermeabili con dei teloni in materiale plastico, predisposte nelle immediate vicinanze delle opere da realizzare. Dopo opportuna decantazione tali acque defluiranno nel recapito naturale.

#### **Atmosfera**

Le emissioni nell'atmosfera sono dovute al rumore, agli scarichi dei mezzi da cantiere ed alle polveri sollevate durante le movimentazioni dei materiali. Tale impatto, di tipo temporaneo essendo limitato alla fase di realizzazione dell'intervento, verrà contenuto utilizzando macchine efficienti, installando barriere mobili antipolvere e bagnando frequentemente le piste percorse dai mezzi da cantiere.

#### **Flora e fauna**

Le piante arboree destinate a rimanere in loco saranno protette evitando l'accumulo di materiali ed il compattamento del terreno in un raggio pari alla chioma aumentata di 1,5 metri. Nel caso sia necessario operare al di sotto della chioma con mezzi pesanti si potranno i rami bassi e si realizzerà uno strato di 20

cm di materiale drenante, su cui posare travi di legno o piastre metalliche. Il tronco verrà protetto dagli urti accidentali cingendolo con tavole fissate con catene e senza chiodi.

Le piante asportate verranno rimpiazzate mediante il reimpianto di essenze locali.

Relativamente alla fauna, nella fase di cantiere si avrà particolare cura di non ostruire gli attraversamenti, al fine di evitare che animali di piccola e media taglia siano costretti a tentare l'attraversamento della strada. Se nel corso della movimentazione del terreno venissero alla luce animali in letargo o cucciolate si avrà cura di trasportarli in luoghi idonei. Nell'area di cantiere si dovrà evitare di lasciare al suolo rifiuti organici per non attirare animali in cerca di cibo.

#### **Paesaggio**

L'impatto sul paesaggio verrà limitato riducendo all'essenziale le aree destinate allo stoccaggio dei materiali, alla sosta dei mezzi operativi e ricorrendo a strutture prefabbricate rimovibili utilizzate per la sosta ed il riparo degli operai. Lungo il perimetro del cantiere, per occultare impianti e fabbricati verranno installate barriere provvisorie artificiali oppure filari di piante autoctone che a fine lavori verranno utilizzate per la sistemazione a verde ed il ripristino ambientale della stessa area del cantiere.

#### **Esito dell'istruttoria**

Sulla base della documentazione esaminata per il **"Progetto dei lavori di messa in sicurezza della S.S. 658 "Potenza - Melfi" in tratti saltuari tra il Km 0+000 ed il Km 48 + 131 - stralcio 1b"** non si rinvennero impatti significativi sull'ambiente e pertanto si propone la non assoggettabilità del progetto di che trattasi alla Fase di Valutazione ai sensi dell'art. 20 del D.L.vo n. 152/2006 e dell'art. 15 della L.R. n. 47/1998 con l'obbligo di osservare le seguenti prescrizioni:

1. **Osservare**, in fase di realizzazione dell'intervento, tutte le "Misure di Mitigazione e attenuazione" previste dal Progetto e nella Relazione di Screening necessarie ad evitare che vengano danneggiate, manomesse o comunque alterate le caratteristiche delle componenti ambientali caratterizzanti i luoghi circostanti quelli interessati alla realizzazione dell'opera di che trattasi;

2. **Evitare** di interessare zone naturali limitrofe a quella d'intervento e porre in essere ogni misura di mitigazione possibile per prevenire qualsiasi impatto anche indiretto e per contenere le emissioni di polveri e rumore;

3. **Disattivare** i mezzi di cantiere ogni qual volta non sono operanti, al fine contenere le emissioni dei gas di scarico ed il rumore;

4. **Gestire** terreni e rocce da scavo secondo quanto previsto dal D.L.vo n. 152/2006 (e s.m.i.) - parte IV - art. n. 186 e dal Decreto del Ministero dell'Ambiente e della Tutela del Territorio e del Mare del 10 agosto 2012 n. 161;

5. **Limitare la dispersione di polveri mediante la periodica bagnatura delle piste e del terreno movimentato;**

6. **Utilizzare**, per le opere di ripristino geomorfologico e vegetazionale, esclusivamente tecniche di ingegneria naturalistica e specie vegetali autoctone;

7. **Presentare** all'Ufficio Compatibilità Ambientale ai fini della vigilanza, controllo, monitoraggio e sanzioni richiamate dal combinato disposto dell'art. 19 della L.R. 47/1998 e degli art. 28 e 29 del D.L.vo 152/2006 (e s.m.i.) - Parte II, contestualmente alla comunicazione di fine lavori una relazione tecnica di monitoraggio delle attività di progetto nelle diverse fasi di realizzazione dell'intervento, corredata da idonea documentazione (cartografia tematica, report fotografici, rilievi e misurazioni in campo), che descriva gli eventuali effetti ambientali indotti da tali attività sulle diverse componenti ambientali del contesto territoriale di riferimento. Detta relazione tecnica (sottoscritta da tecnici abilitati) dovrà essere prodotta in copia cartacea e su supporto informatico.

In analogia con quanto stabilito dall'articolo 26 del D.L.vo 152/2006 (e s.m.i.) relativamente ai progetti sottoposti alla fase di valutazione, si rilevano condizioni e circostanze per stabilire che i lavori relativamente al progetto di che trattasi debbano essere iniziati e conclusi in **5 anni** dall'adozione della presente Determinazione e che trascorso tale termine, per la realizzazione dei lavori non eseguiti, deve essere reiterata la procedura di Screening, su istanza motivata del proponente, salvo proroga concessa dall'Autorità Competente in materia di V.I.A., su istanza motivata del proponente;

**DATO ATTO** della conformità del progetto di che trattasi agli strumenti di pianificazione e programmazione vigenti, per quanto riportato nel progetto stesso;

**RITENUTO**, in analogia con quanto stabilito dalla L.R. 47/1998 e dal D.L.vo 152/2006 (e s.m.i.) relativamente ai progetti sottoposti alla fase di valutazione, di stabilire che i lavori relativamente al progetto di che trattasi debbano essere iniziati e conclusi in **5 anni** dall'adozione della presente Determinazione e che trascorso tale termine, per la realizzazione dei lavori non eseguiti, deve essere reiterata la procedura di Screening, su istanza del proponente, salvo proroga concessa dall'Autorità Competente in materia di V.I.A., su istanza motivata del proponente;

**RICHIAMATO** che il presente parere, reso ai sensi dell'art. 20 del D.L.vo n. 152/2006 e dell' art. 15 della L.R. 47/1998 è riferito alla sola valutazione della compatibilità ambientale dell'opera e che pertanto, lo stesso, non costituisce né sostituisce in alcun modo ogni altro parere o autorizzazione necessaria alla effettiva esecuzione dei lavori di che trattasi;

## DETERMINA

• Di **esprimere favorevole**, ai sensi dell'art. n. 20 del D.L.vo n. 152/2006 comma 5 e dell'art. n. 15 comma 1 della L.R. 47/1998, di non assoggettabilità alla procedura di V.I.A. relativamente al **"Progetto dei lavori di messa in sicurezza della S.S. 658 "Potenza - Melfi" in tratti saltuari tra il Km 0+000 ed il Km 48 + 131 - stralcio 1b"**, proposto dalla Società **ANAS S.p.A.** con l'obbligo di rispettare le seguenti prescrizioni:

1. **Osservare**, in fase di realizzazione dell'intervento, tutte le "Misure di Mitigazione e attenuazione" previste dal Progetto e nella Relazione di Screening necessarie ad evitare che vengano danneggiate, manomesse o comunque alterate le caratteristiche delle componenti ambientali caratterizzanti i luoghi circostanti quelli interessati alla realizzazione dell'opera di che trattasi;

2. **Evitare** di interessare zone naturali limitrofe a quella dell'area di intervento e porre in essere ogni misura di mitigazione possibile per prevenire qualsiasi impatto anche indiretto e per contenere le emissioni di polveri e rumore;

3. **Disattivare** i mezzi di cantiere ogni qual volta non sono operanti, al fine contenere le emissioni dei gas di scarico ed il rumore;

4. Limitare la **dispersione di polveri mediante la periodica bagnatura delle piste e del terreno movimentato**;

5. **Utilizzare**, per le opere di ripristino geomorfologico e vegetazionale, esclusivamente tecniche di ingegneria naturalistica e specie vegetali autoctone;

6. **Gestire** terreni e rocce da scavo secondo quanto previsto dal D.L.vo n. 152/2006 (e s.m.i.) – parte IV – art. n. 186 e dal Decreto del Ministero dell'Ambiente e della Tutela del Territorio e del Mare del 10 agosto 2012 n. 161.

7. **Presentare** all'Ufficio Compatibilità Ambientale ai fini della vigilanza, controllo, monitoraggio e sanzioni richiamate dal combinato disposto dell'art. 19 della L.R. 47/1998 e degli art. 28 e 29 del D.L.vo 152/2006 (e s.m.i.) – Parte II, contestualmente alla comunicazione di fine lavori una relazione tecnica di monitoraggio delle attività di progetto nelle diverse fasi di realizzazione dell'intervento, corredata da idonea documentazione (cartografia tematica, report fotografici, rilievi e misurazioni in campo), che descriva gli eventuali effetti ambientali indotti da tali attività sulle diverse componenti ambientali del contesto territoriale di riferimento. Detta relazione tecnica (sottoscritta da tecnici abilitati) dovrà essere prodotta in copia cartacea e su supporto informatico.

• Di **stabilire**, in analogia con quanto previsto dall'art. 7, comma 6 della L.R. 47/1998 e dall'articolo 26, comma 6, del D.L.vo n. 152/2006, che il presente **provvedimento ha validità pari 5 anni** dall'adozione della presente Determinazione. Entro tale data dovranno essere iniziati ed ultimati i lavori di realizzazione dell'intervento di che trattasi; trascorso tale termine, per la realizzazione dei lavori non eseguiti dovrà essere reiterata la procedura di Screening, salvo proroga concessa dall'Autorità Competente in materia di V.I.A. su istanza motivata del proponente.

• Di **specificare** espressamente che il presente parere, reso ai sensi dell'art. 20 del D.L.vo n. 152/2006 (e s.m.i.) e dell'art. 15 della L.R. n. 47/1998 è riferito alla sola compatibilità ambientale dell'opera e che pertanto, lo stesso, non costituisce né sostituisce in alcun modo ogni altro parere o autorizzazione necessaria alla effettiva esecuzione dei lavori di che trattasi;

• Di **porre** in capo al Proponente l'obbligo di:

1. comunicare, per le finalità di cui alla L.R. 47/1998, all'Ufficio Regionale Compatibilità Ambientale nei tempi dovuti, le date di inizio ed ultimazione dei lavori;

2. presentare all'Ufficio Compatibilità Ambientale, per la preventiva verifica di compatibilità ambientale per ogni eventuale Variante al progetto valutato;

• Di **evidenziare** che in caso di difformità nella realizzazione dell'opera, rispetto al progetto valutato, l'Ufficio Compatibilità Ambientale procederà, per quanto di propria competenza, a norma dell'art. 19 commi 2 e 3 della L.R. n. 47/1998;

• Di **trasmettere** copia della presente Determinazione Dirigenziale:

- alla Società **ANAS S.p.A.** in qualità di proponente;

- ai **Comuni di Avigliano (PZ), Pietragalla (PZ) e Filliano (PZ)** per dovuta conoscenza.

L'ISTRUTTORE Domenico Labanca

IL RESPONSABILE P.O. Nicola Grippa

IL DIRIGENTE Emilia Piemontese

La presente determinazione è firmata con firma digitale certificata. Tutti gli atti ai quali è fatto riferimento nella premessa e nel dispositivo della determinazione sono depositati presso la struttura proponente, che ne curerà la conservazione nei termini di legge.



## DETERMINAZIONE DIRIGENZIALE

### OGGETTO

D. L.vo n. 152 del 3/4/2006 (e s.m.i.) - Parte II - L. R. n. 47 del 14/12/1998 - Fase di SCREENING.  
Parere favorevole, con prescrizioni, di non assoggettabilità alla procedura di V.I.A. relativamente al "Progetto dei lavori di messa in sicurezza della S.S. 658 "Potenza - Melfi" in tratti saltuari tra il Km 0+000 ed il Km 48 + 131 - stralcio 1b". Proponente: ANAS S.p.A.

### UFFICIO CONTROLLO INTERNO DI REGOLARITÀ AMMINISTRATIVA

Note

Visto di regolarità amministrativa

IL DIRIGENTE **Anna Roberti**

DATA **31/12/2015**

### OSSERVAZIONI

IL DIRIGENTE GENERALE **Maria Carmela Santoro**

La presente determinazione è consultabile, previa autorizzazione sulla rete intranet della Regione Basilicata all'indirizzo <http://attidigitali.regione.basilicata.it/AttiDigitali>

## **Ufficio Compatibilità Ambientale**

**Da:** Posta Certificata Legalmail <posta-certificata@legalmail.it>  
**Inviato:** lunedì 18 gennaio 2016 15:31  
**A:** ufficio.compatibilita.ambientale@cert.regione.basilicata.it  
**Oggetto:** CONSEGNA: DD 19AB.2015.D.2015 del 23-12-2016  
**Allegati:** postacert.eml (1,09 MB); daticert.xml  
**Firmato da:** posta-certificata@legalmail.it

### **Ricevuta di avvenuta consegna**

Il giorno 18/01/2016 alle ore 15:30:59 (+0100) il messaggio "DD 19AB.2015.D.2015 del 23-12-2016" proveniente da "[ufficio.compatibilita.ambientale@cert.regione.basilicata.it](mailto:ufficio.compatibilita.ambientale@cert.regione.basilicata.it)" ed indirizzato a "[anas@postacert.stradeanas.it](mailto:anas@postacert.stradeanas.it)" è stato consegnato nella casella di destinazione.

Questa ricevuta, per Sua garanzia, è firmata digitalmente e la preghiamo di conservarla come attestato della consegna del messaggio alla casella destinataria.

**Identificativo messaggio:** [opec280.20160118153055.29317.04.1.1@pec.basilicata.net.it](mailto:opec280.20160118153055.29317.04.1.1@pec.basilicata.net.it)

### **Delivery receipt**

The message "DD 19AB.2015.D.2015 del 23-12-2016" sent by "[ufficio.compatibilita.ambientale@cert.regione.basilicata.it](mailto:ufficio.compatibilita.ambientale@cert.regione.basilicata.it)", on 18/01/2016 at 15:30:59 (+0100) and addressed to "[anas@postacert.stradeanas.it](mailto:anas@postacert.stradeanas.it)", was delivered by the certified email system.

As a guarantee to you, this receipt is digitally signed. Please keep it as certificate of delivery to the specified mailbox.

**Message ID:** [opec280.20160118153055.29317.04.1.1@pec.basilicata.net.it](mailto:opec280.20160118153055.29317.04.1.1@pec.basilicata.net.it)

*v.m.* *ef* *1* *Sting* *de* *ll* *u*



**Ministero delle Infrastrutture e dei Trasporti**  
**PROVEDITORATO INTERREGIONALE PER LE OPERE PUBBLICHE PER LA CAMPANIA, IL MOLISE, LA PUGLIA E LA BASILICATA**  
**Sede Coordinata di Potenza**

S.S. 658 "Potenza-Melfi" avori di messa in sicurezza del tracciato stradale in tratti saltuari tra il Km 0+000 ed il Km 48+131. Stralcio 1b.  
Progetto definitivo n. 4376 del 00/10/2015.  
Localizzazione di opere di interesse statale di cui al D.P.R. 383/94 - art.3.-  
Richiedente: Compartimento ANAS della Viabilità per la Basilicata

CONFERENZA DI SERVIZI DEL 23.02.2016 SCHEDA DI PARTECIPAZIONE

Cognome e nome	Amministrazione di appartenenza	estremi delega
TIRIANO GARRARD	REGIONE BASILICATA	0030740/19AD - 23/02/2016

Telefono	eventuale documentazione da allegare agli atti	Parere
0971   66 8049		FAYO ESTRUCS nota prot. 0030734/19AD del 23/02/2016
Fax 0971   66 8056		.....
PEC		.....

Potenza 23.02.2016

*[Handwritten signatures and initials]*



**Ministero delle Infrastrutture e dei Trasporti**  
**PROVEDITORATO INTERREGIONALE PER LE OPERE PUBBLICHE PER LA CAMPANIA, IL MOLISE, LA PUGLIA E LA BASILICATA**  
**Sede Coordinata di Potenza**

S.S. 658 "Potenza-Melfi" avori di messa in sicurezza del tracciato stradale in tratti saltuari tra il Km 0+000 ed il Km 48+131. Stralcio 1b.  
 Progetto definitivo n. 4376 del 00/10/2015.  
 Localizzazione di opere di interesse statale di cui al D.P.R. 383/94 - art.3.-  
 Richiedente: Compartimento ANAS della Viabilità per la Basilicata

CONFERENZA DI SERVIZI DEL 23.02.2016 SCHEDA DI PARTECIPAZIONE

Cognome e nome	Amministrazione di appartenenza	estremi delega
ZARRILLO VINCENTO	REGIONE BASILICATA	SOFFI / 194D / 23/02/2016

Telefono	eventuale documentazione da allegare agli atti	Parere
094   669043		FAVOROSUS ALLA prof. 0030934/194D 23/02/2016 .....
Fax 094   669056		.....
PEC		.....

Potenza 23.02.2016

*(Handwritten signatures and initials)*

*(Signature: Anna Rossi)*



REGIONE BASILICATA

DIPARTIMENTO AMBIENTE e TERRITORIO,  
INFRASTRUTTURE, OPERE PUBBLICHE e  
TRASPORTI  
UFFICIO URBANISTICA E PIANIFICAZIONE  
TERRITORIALE

Viale Vincenzo Verrastro, 5 - 85100 POTENZA  
Tel. +39 971 668849 - Fax +39 971 669056  
e-mail carmen.santoro@regione.basilicata.it

Prot. 0030731/UPAD

li 23 FEB. 2016

Al Provveditorato Interregionale per le OO.PP.  
per la Campania, il Molise, La Puglia e la Basilicata  
Sezione coordinata di Potenza

Oggetto: ANAS S.p.a. – Compartimento della viabilità per la Basilicata

S.S. 658 “Potenza - Melfi”. Progetto definitivo dei lavori di messa in sicurezza del tracciato stradale in tratti saltuari tra il Km 0+000 ed il Km 48+131. Stralcio 1b. Progetto definitivo n. 4376 del 02/10/2015.

Convocazione Conferenza dei Servizi ai sensi del DPR 383/94, ex art.81 DPR 616/1977 e s.m.i.

Con riferimento alla convocazione della Conferenza di Servizi, indetta con nota n.0000165 del 15/01/2016 acquisita al prot. 0008039 del 18/01/2016, per il giorno 02/02/2016 ore 11.30 presso la sede del Provveditorato Interregionale OO.PP. Campania, Molise, Puglia e Basilicata in Potenza, e successivamente aggiornata con nota 0000243 del 21/01/2016 acquisita al prot. 0011333 del 21/01/2016 per il giorno 23/02/2016 ore 11.00 stessa sede, avente in argomento i lavori in oggetto specificati, l'Ufficio Urbanistica e Pianificazione Territoriale:

Visti gli elaborati progettuali consistenti in:

- Relazione Descrittiva
- Corografia
- Planimetria Generale -Int.2
- Planimetria Generale -Int.3
- Planimetria Profilo - Int.2.1 (tronco 1)
- Planimetria Profilo - 1/4 int.2.2 (tronco 2)
- Planimetria Profilo - 2/4 int.2.2 (tronco 2)
- Planimetria Profilo - 3/4 int.2.2 (tronco 2)
- Planimetria Profilo Svincolo 4/4 int.2.2 (tronco 2)
- Planimetria Profilo - Int.3
- Planimetria svincolo - Int.3
- Sezioni Tipo 1-2
- Sezioni Tipo 3-4
- Sezioni Tipo 5-6
- **Elaborati Geologici**
- **Elaborati Idraulici**

E ritenuti gli stessi esaustivi;

I Referenti  
Responsabili di PO – Ing. Gerardo Troiano  
Ing. Vincenzo Zarrillo

*V...*

*Handwritten signatures and initials:*  
- Top right: *d*  
- Middle right: *W*  
- Middle right: *er.*  
- Middle right: *W*  
- Bottom left: *ef*  
- Bottom left: *AK*  
- Bottom left: *M*  
- Bottom right: *du*  
- Bottom right: *hl*



REGIONE BASILICATA

DIPARTIMENTO AMBIENTE e TERRITORIO,  
INFRASTRUTTURE, OPERE PUBBLICHE e  
TRASPORTI  
UFFICIO URBANISTICA E PIANIFICAZIONE  
TERRITORIALE

Viale Vincenzo Verrastro, 5 - 85100 POTENZA  
Tel. +39 971 668849 - Fax +39 971 669056  
e-mail: carmen.santoro@regione.basilicata.it

VISTO il parere alla proposta progettuale espressa dalla Commissione Regionale sulla Tutela del Paesaggio nella seduta del 29/10/2015 che di seguito si riporta "Favorevole reso in considerazione che l'intervento di allargamento della sede stradale della S.S. n.658 non modifica sostanzialmente l'aspetto paesaggistico delle aree interessate dall'intervento in quanto le stesse sono già connotate dalla presenza di questa importante arteria stradale";

CONSIDERATO che gli interventi proposti di adeguamento del tracciato esistente non interferiscono con la pianificazione comunale, prevista negli strumenti urbanistici vigenti nei Comuni interessati di Pietragalla, Avigliano e Filiano in quanto si prevede la realizzazione di alcuni tratti di corsie aggiuntive riservate ai veicoli lenti e/o pesanti e precisamente:

**Tratto 1** – dal Km 16+382 al Km 16+722 in agro di Pietragalla, esteso 0.35 Km circa – prolungamento della corsia di arrampicamento esistente;

**Tratto 2** – dal Km 17+798 al Km 19+378 in agro di Avigliano, esteso 1.5 Km circa – corsia aggiuntiva direzione Potenza;

**Tratto 3** – dal Km 27+293 al Km 27+912 in agro di Filiano, esteso 0.6 Km circa – corsia aggiuntiva direzione Potenza;

che ogni corsia aggiuntiva è preceduta da un tronco di manovra di estensione tale da consentire ai veicoli l'uscita dalla corsia di marcia normale ed un tronco di raccordo per il rientro degli stessi veicoli sulla corsia ordinaria;

### Esprime

parere favorevole alla proposta progettuale di che trattasi sia dal punto di vista paesaggistico giusto parere della Commissione Regionale per la Tutela del Paesaggio, reso nella seduta del 29/10/2015, che dal punto di vista urbanistico in quanto la localizzazione degli interventi previsti non interferisce con le previsioni dei vigenti strumenti urbanistici dei Comuni interessati in quanto tratti in allargamento del tracciato originario finalizzati alla messa in sicurezza della strada, ad agevolare le manovre di sorpasso dei mezzi pesanti e ad elevarne il livello di servizio complessivo.

Il Dirigente dell'Ufficio  
Avv. Carmen Santoro

I Referenti  
Responsabili di PO: Ing. Gerardo Troiano  
Ing. Vincenzo Zarrillo



# Ministero delle Infrastrutture e dei Trasporti

PROVEDITORATO INTERREGIONALE PER LE OPERE PUBBLICHE PER LA CAMPANIA, IL MOLISE, LA PUGLIA E LA BASILICATA  
Sede Coordinata di Potenza

S. 18 "Tirrena Inferiore" Costruzione di tratti in variante in galleria per l'eliminazione del pericolo di caduta massi in località Acquafredda e Cersuta (Maratea).  
Progetto definitivo n. 4387 del 03/11/2015.  
Localizzazione di opere di interesse statale di cui al D.P.R. 383/94 - art.3.-  
Richiedente: Compartimento ANAS della Viabilità per la Basilicata

CONFERENZA DI SERVIZI DEL 23.02.2016 SCHEDA DI PARTECIPAZIONE

Cognome e nome	Amministrazione di appartenenza	estremi delega
CERVERI ZZO GIAMRIERO	REGIONE BASILICATA UFFICIO INFRASTRUTTURE	NATA PROT n. 30007 del 22/02/2016

Telefono 0971 668452	eventuale documentazione da allegare agli atti	Parere  ..... ..... ..... ..... <i>F.A.V.D. REVOLE</i> ..... ..... ..... .....
Fax 0971 668393 PEC		

Potenza 23.02.2016

Handwritten notes and signatures in the top left corner.

Handwritten signatures in the middle of the page.

firma

Handwritten signature at the bottom of the page.

Handwritten initials in the bottom right corner.



REGIONE BASILICATA

DIPARTIMENTO POLITICHE AGRICOLE E FORESTALI

UFFICIO FORESTE E TUTELA DEL TERRITORIO

Potenza 11 FEB. 2016

Prot. 024196/14AJ

ANASS.p.A



Prot. CPZ-0002431-A del 11/02/2016

<input type="checkbox"/> D. U. Segreteria	<input type="checkbox"/> Segreteria Generale
<input type="checkbox"/> Sistemi Informativi	<input type="checkbox"/> U.R.P. <input type="checkbox"/> Cont. fin. e coll.
<input type="checkbox"/> Prevenzione e Protez.	<input checked="" type="checkbox"/> Esplosive <input checked="" type="checkbox"/> Catasto Strade
<input type="checkbox"/> R.S.O.	<input type="checkbox"/> Pianific. Controllo
<input type="checkbox"/> DIR. AREA AMM.VA	<input type="checkbox"/> Affari Generali
<input type="checkbox"/> Segreteria	<input type="checkbox"/> U.R.P. <input type="checkbox"/> Patrimonio
<input type="checkbox"/> Finanza	<input type="checkbox"/> Rischio Umane
<input type="checkbox"/> Gare e Contratti	
<input checked="" type="checkbox"/> DIR. AREA ESERCIZIO	<input checked="" type="checkbox"/> DIR. AREA NUOVE COST.
<input type="checkbox"/> Segreteria	<input type="checkbox"/> Segreteria
<input type="checkbox"/> Sala Informabilità	<input type="checkbox"/> Area Progetti
<input type="checkbox"/> G. M. A.	<input checked="" type="checkbox"/> Arch. Pasqualucci
<input type="checkbox"/> C. M.	<input checked="" type="checkbox"/> Area Direz. Lavori

ANAS SpA  
Sede Compartimentale  
Via Nazzario Sauro  
85100 Potenza

**OGGETTO:** RDL 30 dicembre 1923 n. 3267- Conferenza di servizi- SS 18 Tirrena Inferiore località Acquafredda e Cersuta in agro del Comune Maratea-16 febbraio 2016

Si fa seguito alla produzione documentale acquisita agli atti di questo Ufficio in data 27.1.2016 prot. n. 12415 nonché alle interlocuzioni verbali con vs funzionario: arch. Pasqualucci; per ribadire la necessità, ai fini solutori dell'espressione del parere di competenza, di acquisire ulteriore produzione documentale in formato cartaceo.

Per entrambe le località Acquafredda e Cersuta è necessario individuare su planimetria catastale la tipologia delle opere de quibus al fine di computare l'interferenza con le superfici boscate e quindi la predisposizione dell'eventuale progetto di compensazione ambientale così come previsto dalla DGR 31 marzo 2015 n. 412.

E' necessario altresì produrre:

1. particolari costruttivi per ogni tipologia di opera in modo da definire in maniera puntuale la dimensione morfotopografica degli scavi e dei riporti nonché la successiva sistemazione;
2. layout operativo di progetto con individuazione di tutte le opere accessorie e/o propedeutiche (piste temporanee, fasce lavoro, predisposizione di gruppi elettrogeni, sistemi di pompaggio per eduazione dell'acqua, piazzole abbancamento materiale di scavo) alla realizzazione delle opere di che trattasi;
3. specifica sulla canalizzazione delle acque meteoriche e/o di deflusso.

**DOTT. VINCENZO SIGILLITO** - Ufficio Foreste e Tutela del Territorio - Viale M. VERRASTRO, 5 - 85100 Potenza - Tel. 0971668777 Fax 0971669036 [vincenzo.sigillito@regione.basilicata.it](mailto:vincenzo.sigillito@regione.basilicata.it)  
**DOTT. FRANCESCA DI LUCCHIO** - Ufficio Foreste e Tutela del Territorio - Viale M. VERRASTRO, 5 - 85100 Potenza - tel. 0971669029 [francesca.diucchio@regione.basilicata.it](mailto:francesca.diucchio@regione.basilicata.it)

*[Handwritten signatures and initials at the bottom of the page]*





REGIONE BASILICATA

DIPARTIMENTO POLITICHE AGRICOLE E FORESTALI

IL DIRIGENTE

UFFICIO FORESTE E TUTELA DEL TERRITORIO

Si coglie l'occasione per evidenziare altresì la necessità di acquisire identiche specifiche per la conferenza di servizi prevista il 28 c.m. relativa alla messa in sicurezza del tracciato viario ss 658.

Si rimane a disposizione per qualunque chiarimento

IL FUNZIONARIO ISTRUTTORE  
dott. Francesca DI LUCCHIO

IL RESPONSABILE DELLA P.O.C.  
Geom. Antonio OLITA

IL DIRIGENTE  
dott. Vincenzo SIGILLITO

DOTT. VINCENZO SIGILLITO - Ufficio Foreste e Tutela del Territorio - Viale M. VERRASTRO, 5 - 85100 Potenza - Tel. 0971669777 Fax 0971669036 [vincenzo.sigillito@regione.basilicata.it](mailto:vincenzo.sigillito@regione.basilicata.it)

DOTT. FRANCESCA DI LUCCHIO - Ufficio Foreste e Tutela del Territorio - Viale M. VERRASTRO, 5 - 85100 Potenza - tel. 0971669029 [francesca.dilucchio@regione.basilicata.it](mailto:francesca.dilucchio@regione.basilicata.it)

*mm*

*[Handwritten signatures and initials]*



**Ministero delle Infrastrutture e dei Trasporti**  
**PROVEDITORATO INTERREGIONALE PER LE OPERE PUBBLICHE PER LA CAMPANIA, IL MOLISE, LA PUGLIA E LA BASILICATA**  
**Sede Coordinata di Potenza**

S.S. 658 "Potenza-Melfi" avori di messa in sicurezza del tracciato stradale in tratti saltuari tra il Km 0+000 ed il Km 48+131. Stralcio 1b.  
Progetto definitivo n. 4376 del 00/10/2015.

Localizzazione di opere di interesse statale di cui al D.P.R. 383/94 - art.3.-








Richiedente: Compartimento ANAS della Viabilità per la Basilicata


**CONFERENZA DI SERVIZI DEL 23.02.2016 SCHEDA DI PARTECIPAZIONE**

Cognome e nome	Amministrazione di appartenenza	estremi delega
SUMMA VITO	COMUNE DI ALCIANO	DELIBERA CONSIGLIO

Telefono	eventuale documentazione da allegare agli atti	Parere
0971/701851		FANO RENOVÈ CORUS DA DELIBERA DI CONSIGLIO CONSERVATA IN SEDIS DI CONFERENZA ..... ..... ..... ..... .....
Fax 0971/701857		
PEC Comune. arigliano e srl. arigliano.basilicata.it		

Potenza 23.02.2016

*Man*  
  
  
  
  
  
  
firma  




## CITTÀ DI AVIGLIANO

(Provincia di Potenza)

### DELIBERAZIONE DEL CONSIGLIO COMUNALE

N. 2 del 22 febbraio 2016

OGGETTO: Anas S.p.a. Progetto definitivo dei lavori di messa in sicurezza del tracciato della strada statale n. 658 "Potenza-Melfi" in tratti saltuari tra il km 0+000 e il km 48+131. Stralcio 1b. Approvazione.

Il Consiglio comunale, il giorno 22 febbraio 2016, alle ore 10.30, si è riunito in seduta straordinaria di seconda convocazione nella sede dell'Ente, nelle persone dei signori:

	Pres.	Ass.		Pres.	Ass.
<b>SUMMA Vito</b> (Sindaco - Presidente)	X		<b>PACE Antonio</b>	X	
<b>BOCHICCHIO Antonio</b>	X		<b>PACE Carla</b>	X	
<b>BOCHICCHIO Benedetta</b>	X		<b>PACE Domenico</b>	X	
<b>D'ANDREA Anna</b>	X		<b>POSSIDENTE Domenicantonio</b>	X	
<b>D'ANDREA Federica</b>	X		<b>RAIMONDI Roberta</b>	X	
<b>GENOINO Antonella</b>	X		<b>ROMANIELLO Mariangela</b>	X	
<b>LORUSSO Vito</b>		X	<b>SANTORO Ivan Vito</b>		X
<b>LUCIA Vito</b>	X		<b>SUMMA Angelo</b>	X	
<b>MOLLICA Francesca</b>	X				

Partecipa alla seduta il Segretario Generale dott. Pietro Rosa.

Risultato che i consiglieri intervenuti sono in numero legale, assume la presidenza della seduta il Sindaco, ai sensi dell'articolo 39, comma 3, del decreto legislativo n. 267/2000.

## IL CONSIGLIO COMUNALE

VISTA la proposta di deliberazione, allegata quale parte integrante e sostanziale della presente, recante l'oggetto riportato sul frontespizio;

SENTITA la relazione del Sindaco, gli interventi dei consiglieri Anna D'Andrea e Antonio Pace e la replica del Sindaco;

VISTO il parere favorevole espresso in data 18 febbraio 2016 dalla Seconda commissione consiliare "Programmazione e politica del territorio";

VISTO il parere di regolarità tecnica, reso ai sensi dell'art. 49 del decreto legislativo n. 267/2000;

DATO ATTO che la deliberazione non necessita del parere di regolarità contabile, ai sensi dell'art. 49 del D.Lgs n. 267/2000, non comportando riflessi diretti o indiretti sulla situazione economico-finanziaria o sul patrimonio dell'ente;

VERIFICATO che prima della votazione si sono allontanati dall'aula i consiglieri D'Andrea Federica e Possidente Domenicantonio;

con voti favorevoli n. 13, nessuno contrario né astenuto, espressi in forma palese per alzata di mano da n. 13 consiglieri presenti e votanti,

## DELIBERA

1. di esprimere parere favorevole all'approvazione della proposta progettuale dei lavori di messa in sicurezza del tracciato stradale della strada statale n. 658 "Potenza-Melfi", in tratti saltuari dal km. 0+000 al km. 48+131, redatto dal Compartimento della Viabilità della Basilicata dell'Anas;

2. di autorizzare il Sindaco, o suo delegato, a partecipare, in rappresentanza del Comune di Avigliano, alla conferenza di servizi indetta per l'accertamento della conformità urbanistica del progetto alle prescrizioni delle norme e dei piani urbanistici ed edilizi;

3. di trasmettere la presente deliberazione all'Anas, Compartimento della Viabilità della Basilicata, per i successivi adempimenti di competenza.

*M...*

*[Signature]*

*[Signature]*

*[Signature]*

*[Signature]*

*[Signature]*

*[Signature]*

Successivamente,

## IL CONSIGLIO COMUNALE

su proposta del Sindaco,

VISTO l'art. 134, comma 4, del Testo unico di cui al decreto legislativo 267/2000;

con voti favorevoli n. 13, nessuno contrario né astenuto, espressi in forma palese per alzata di mano da n. 13 consiglieri presenti e votanti, essendo assenti al momento della votazione i consiglieri D'Andrea Federica e Possidente Domenicantonio,

## DELIBERA

di dichiarare la deliberazione immediatamente eseguibile.

AVIGLIANO

anti

*(Handwritten signatures and marks)*



CITTÀ DI AVIGLIANO  
(Provincia di Potenza)

## PROPOSTA DI DELIBERAZIONE DI CONSIGLIO COMUNALE

### SETTORE 3 "PIANIFICAZIONE, GESTIONE E TUTELA DEL TERRITORIO"

OGGETTO: Anas S.p.a. Progetto definitivo dei lavori di messa in sicurezza del tracciato della strada statale n. 658 "Potenza-Melfi" in tratti saltuari tra il km 0+000 e il km 48+131. Stralcio 1b. Approvazione.

### RELAZIONE ISTRUTTORIA

Premesso che :

- il Compartimento Viabilità della Basilicata dell'Anas S.p.a. ha programmato l'esecuzione di interventi di messa in sicurezza del tracciato stradale della strada statale n. 658 "Potenza-Melfi", in tratti saltuari dal km 0+000 al km 48+131, allo scopo di migliorare la viabilità;
- la realizzazione di tale intervento favorisce una migliore fruizione di tale importante arteria stradale;

Visto il progetto definitivo dei lavori di messa in sicurezza della SS n. 658 "Potenza-Melfi" in tratti saltuari tra il Km 0+000 ed il km 48+131, redatto dall'ufficio tecnico del Compartimento dell'Anas S.p.a., trasmesso a questo Ente con nota del 5 febbraio 2016, acquisita al protocollo al n. 1439;

Tenuto conto che nel territorio del comune di Avigliano l'Anas S.p.a. ha in animo la realizzazione dell'intervento n. 2 del progetto suddetto dal km 17+798 al km 19+378, prevedendo l'ampliamento sul lato sinistro per consentire l'inserimento di una corsia aggiuntiva in direzione Potenza e l'adeguamento delle corsie dello svincolo per San Giorgio situato al km 18+050;

Preso atto delle scelte progettuali così come proposte dall'Anas S.p.a. e ritenuto utile evidenziare che l'intervento proposto non appare risolutivo dei gravi problemi di sicurezza interessanti la Strada statale n. 658 e che sono necessari ulteriori interventi tesi a rimuovere le condizioni di criticità e pericolosità di tutta l'arteria;

Ravvisata l'urgenza dell'adozione del presente atto, per consentire alla già convocata conferenza di servizi di procedere all'approvazione definitiva del progetto;

*[Handwritten signatures and initials]*



*[Handwritten initials]*

Visto l'art. 42 del decreto legislativo 18 agosto 2000, n. 267, recante il *Testo unico delle leggi in materia di enti locali*;  
si propone al Consiglio comunale di approvare la seguente

**DELIBERAZIONE**  
con la quale si stabilisce

1. di esprimere parere favorevole all'approvazione della proposta progettuale dei lavori di messa in sicurezza del tracciato stradale della SS 658 "Potenza-Melfi", in tratti saltuari dal km 0+000 al km 48+131, redatto dal Compartimento della Viabilità della Basilicata dell'Anas;
2. di autorizzare il Sindaco, o suo delegato, a partecipare, in rappresentanza del Comune di Avigliano, alla conferenza di servizi indetta per l'accertamento della conformità urbanistica del progetto alle prescrizioni delle norme e dei piani urbanistici ed edilizi;
3. di trasmettere la presente all'Anas, Compartimento della Viabilità della Basilicata, per i successivi adempimenti di competenza.

Il Responsabile del procedimento \_\_\_\_\_  
F.to Anna Guarini



*Anna*

*[Handwritten signatures and initials]*



www

Handwritten scribbles and marks, including a large checkmark-like shape, a scribble, and a signature-like mark.



Letto, confermato e sottoscritto

Il Presidente

F.to Vito Summa

Il Segretario comunale

F.to Pietro Rosa

---

### ATTESTATO DI PUBBLICAZIONE

Si attesta che copia della deliberazione è pubblicata all'Albo Pretorio del Comune di Avigliano per 15 giorni consecutivi a partire dal giorno 22 febbraio 2016.

Avigliano, 22 febbraio 2016

L'addetto all'albo

F.to Anna Santoro

---

### RELAZIONE DI ESECUTIVITÀ

Il sottoscritto Segretario Generale attesta la presente deliberazione è diventata esecutiva il 22 febbraio 2016 perché dichiarata immediatamente eseguibile a tutti gli effetti di legge, ai sensi dell'art. 134, comma 4, del D.Lgs n. 267/2000.

Avigliano, 22 febbraio 2016

Il Segretario Generale

F.to Pietro Rosa

---

Copia conforme all'originale per uso amministrativo.

Avigliano, 22 febbraio 2016



Il Segretario Generale

dott. Pietro Rosa



Ministero per i Beni e le Attività Culturali  
e del Turismo

Direzione Regionale Archeologia  
SOPRINTENDENZA PER I BENI ARCHEOLOGIA DELLA  
BASILICATA-POTENZA

PROT. - MIBACT-SAR-BAS  
UPROT  
ALLEGA 0001061 18/02/2016  
rif. fogl. Cl. 34.19.04/13.G

ANAS SpA  
Compartimento alla viabilità per la Basilicata  
Via N. Sauro  
85100 POTENZA  
Anas.basilicata@postacert.stradeanas.it  
SEGRETERATO REGIONALE FIATCE

o.p.c. Al Direttore del Museo Nazionale  
dei Melfese  
85025 MELFI  
sba-bas.melfimuseo@beniculturali.it

pc REAP - SS 658/2016/21 REAP P2

OGGETTO: SS 658 "Potenza Melfi" - Lavori di messa in sicurezza del tracciato stradale in tratti saltuari tra il Km. 0+000 ed il Km 48+131 - Progetto definitivo  
Conferenza di Servizi del 23 febbraio 2016  
Rich. : ANAS S.p.A Compartimento della viabilità per la Basilicata

Dallo studio del progetto definitivo pervenuto, preso atto delle integrazioni relative a varie relazioni contenute nel progetto, ( geologica, idraulica ecc) nonché della parte riguardante le opere previste allo svincolo stradale Int. 3, si ritiene di confermare le prescrizioni già espresse da questa Amministrazione con nota prot n.0003079 del 05.06.2015 (Cl. 34.19.04/13.G)  
Il presente parere è valido solo ai fini della tutela archeologica

Il Responsabile del Procedimento  
Dott.ssa Rosanna Ciriello

LA SOPRINTENDENTE

Dott.ssa Teresa Elena Cinquantaquattro

Il referente: ufficio tutela  
Sig.ra Rosa Maimone

fix

Via A. Sauro n. 11 - 85100 POTENZA - tel. 0971 3232111 - Fax 0971 323261  
sba-bas@beniculturali.it - PEC: sba-bas-bas@pec.beniculturali.it  
<http://www.archcobasilicata.beniculturali.it>

del

del

del



Ministero dei Beni e delle le Attività  
Culturali e del Turismo  
Direzione Generale Archeologia  
SOPRINTENDENZA ARCHEOLOGIA DELLA BASILICATA-  
POTENZA

PROT. \_\_\_\_\_  
ALLEG. MBAC-SBA-BAS  
UPROT \_\_\_\_\_  
rif. fogl. 0003079 05/06/2015  
CI. 34.19.04/13.6 \_\_\_\_\_

Al Segretariato Regionale del Ministero dei Beni e  
delle Attività Culturali e del Turismo per la Basilicata  
POTENZA  
mbac-sr-bas@mailcert.beniculturali.it

e.p.c. Alla Soprintendenza Belle Arti e Paesaggio della  
Basilicata POTENZA  
mbac-sbeap-bas@mailcert.beniculturali.it

e.p.c. ANAS SpA  
Compartimento alla viabilità per la Basilicata  
Via N. Sauro  
85100 POTENZA  
Anas.basilicata@postacert.stradeanas.it

e.p.c. Al Direttore del Museo Nazionale  
del Melfese  
85025 MELFI  
aba-bas.melfimuseo@beniculturali.it

OGGETTO: SS 658 "Potenza Melfi" - Lavori di messa in sicurezza del tracciato stradale in tratti saltuari tra il Km. 0+000 ed il Km 48+1131 - Il stralcio. Progetto definitivo  
Rich. : ANAS S.p.A Compartimento della viabilità per la Basilicata

Con riferimento al progetto in epigrafe, vista la relazione del Responsabile di zona (prot. 562 del 22.05.2015) ed esaminata la relazione per la verifica preventiva dell'impatto archeologico, si rileva quanto segue.

- 1) Le aree interessate dai lavori non sono sottoposte a provvedimento di tutela ai sensi degli art.13 e 45 del D.lgs. 42/2004 s.m.i.
- 2) Il potenziale archeologico dei tratti 5 e 6 risulta basso;
- 3) Il potenziale archeologico del tratto 7 risulta medio - alto;
- 4) Il potenziale archeologico del tratto 8 risulta medio;

Per quanto sopra, considerate le caratteristiche delle opere da realizzare, si prescrive che tutte le operazioni di movimentazione terra siano eseguite alla presenza continuativa di un archeologo professionista, in possesso dei requisiti previsti dalla norma vigente (art. 95 del D.Lgs. 163/2006 s.m.i.), il cui curriculum dovrà essere preventivamente sottoposto alle valutazioni della Scrivente.

In caso di rinvenimenti, si dovranno immediatamente attivare attività di scavo da condursi da parte di una ditta specializzata in possesso dei requisiti di iscrizione SOA per la cat. OS25;

La Soprintendenza, nella figura del funzionario responsabile di zona, indicherà le necessarie modalità di esecuzione delle indagini archeologiche e della relativa documentazione;

L'Ente appaltante dovrà farsi carico degli oneri economici derivanti da tale attività da prevedersi su tutto il tracciato.

La Scrivente, all'esito delle indagini di cui sopra, si riserva di procedere ai sensi dell'art. 96 comma 4 del D.lgs. 163/2006 s.m.i.; l'Ente si dovrà impegnare ad apportare al progetto tutte le modifiche necessarie per assicurare adeguatamente la tutela archeologica di eventuali emergenze;

L'inizio delle attività lavorative dovrà essere comunicato con margine di anticipo di almeno 15 giorni, al fine di predisporre la necessaria organizzazione del programma di sorveglianza. Ogni manomissione o distruzione di

Via A. Serra n. 41 - 85100 POTENZA - Tel. 0971.333311 - Fax 0971.323261  
aba-bas@beniculturali.it - PEC: mbac-sba-bas@mailcert.beniculturali.it  
http://www.archeologia.basilicata.beniculturali.it

*h.m.*

*[Signature]*

*[Signature]*

*[Signature]*

*[Signature]*



Ministero per i Beni e le Attività Culturali  
e del Turismo  
Direzione Generale Archeologia  
SOPRINTENDENZA ARCHEOLOGIA DELLA BASILICATA-  
POTENZA

PROT. \_\_\_\_\_ DEL \_\_\_\_\_

ALLEGATI N. \_\_\_\_\_ CLASSE \_\_\_\_\_

ref. foglio n. \_\_\_\_\_ del \_\_\_\_\_

deposito archeologico, sarà perseguita nel rispetto della vigente normativa in materia di tutela di Beni Culturali (artt. 90-91 e 175 del D.lgs 42/2004- Codice dei Beni Culturali).  
Si rammenta che il presente parere è di natura endoprocedimentale e che il parere definitivo sarà espresso dal competente Segretariato Regionale.

Il Responsabile del Procedimento  
Dott.ssa Rosanna Chiello

RC/AF

Referente Ufficio tutela  
Rosa Maimone  
*R.M.*

La SORPRENDENTE  
*Terza Elena Chianquararo*

Via A. Serrao n. 11 - 85100 POTENZA - tel. 0971.3232111 - fax 0971.323264  
sar-bas@beniculturali.it - PEC: mbruc-sba-bas@pec.beniculturali.it  
<http://www.archeobasilicata-beniculturali.it>

*mm*

*[Handwritten initials]*

*[Handwritten signatures]*



**Ministero dei Beni e delle Attività  
Culturali** E DEL TURISMO  
SOPRINTENDENZA BELLE ARTI E PAESAGGIO  
DELLA BASILICATA  
POTENZA

MIBACT-SBAP-BAS  
PROT  
0001392 18/02/2016  
Cl. 34.19.04/3.455

~~Proveditorato Interregionale  
alle OO.PP per la Campania, Puglia,  
il Molise e la Basilicata  
Sede Coordinata di Potenza  
Corso Garibaldi, 149-POTENZA  
pec:oop.basilicata@pec.mit.gov.it~~

e p.c. Alla Regione Basilicata - Ufficio  
Urbanistica e Tutela  
del Paesaggio - **POTENZA**

*Proposta al ...  
Pro...*

**Oggetto:**

ANAS S.p.A. - Compartimento della Viabilità per la Basilicata.  
S.S. 658 "Potenza-Melfi". Progetto definitivo dei lavori di messa in sicurezza del tracciato stradale in tratti saltuari tra il Km 0+000 ed il Km 48+131 stralcio 1b.  
Progetto definitivo n.4376 del 02.10.2015.  
Rinvio seduta della Conferenza di Servizi del 02.02.2016 al 23.02.2016.

Con riferimento alla nota relativa a quanto specificato in oggetto si comunica che questa Soprintendenza, per improrogabili impegni, non può partecipare alla Conferenza dei Servizi indetta per il giorno 23/02/16 alle ore 11,00 presso gli Uffici di codesto Provveditorato Interregionale alle OO.PP. Puglia e Basilicata sede di Potenza sala C.T.A..

Si trasmette comunque copia della nota n.10685 del 04.12.2015 con la quale questa Soprintendenza ha comunicato il proprio parere favorevole all'Ufficio Urbanistica e Tutela del Paesaggio della Regione Basilicata.

Si resta in attesa per opportuna conoscenza dell'esito della Conferenza dei Servizi.

Si acquisiscono agli atti d'ufficio gli elaborati pervenuti.

IL RESPONSABILE DEL PROCEDIMENTO  
(arch. Luigia CIRIGLIANO)

*Luigia Cirigliano*

IL SOPRINTENDENTE  
arch. Francesco CANESTRINI

*Francesco Canestrini*

Conf.servizi Melfi.

*GW*

*...*

*...*

*V...*



Ministero dei Beni e delle Attività Culturali  
e del Turismo  
**Soprintendenza Belle Arti e Paesaggio**  
della Basilicata  
Potenza

<input checked="" type="checkbox"/> <b>CAPO COMPARTIMENTO</b>	
<input type="checkbox"/> Ufficio Legale	<input type="checkbox"/> Segreteria Generale
<input type="checkbox"/> Sistemi Informativi	<input type="checkbox"/> U.R.P. <input type="checkbox"/> Cont. fin. e coll.
<input type="checkbox"/> Prevenzione e Protez.	<input type="checkbox"/> Espropri e Catasto Strade
<input type="checkbox"/> R.S.Q.	<input type="checkbox"/> Pianif. e Controllo
<input type="checkbox"/> <b>DIR. AREA AMM.VA</b>	
<input type="checkbox"/> Segreteria	<input type="checkbox"/> Affari Generali
<input type="checkbox"/> Ammin. e Finanza	<input type="checkbox"/> Servizi e Patrimonio Immane
<input type="checkbox"/> Gare e Contratti	
<input type="checkbox"/> <b>DIR. AREA ESERCIZIO</b>	
<input type="checkbox"/> Segreteria	<input checked="" type="checkbox"/> <b>DIR. AREA NUOVE COST.</b>
<input type="checkbox"/> Sala Infomobilità	<input type="checkbox"/> Segreteria
<input type="checkbox"/> G. M. A.	<input type="checkbox"/> Area Progetti
<input type="checkbox"/> C. M. A.	<input type="checkbox"/> Area Direz. Lavori

Allegati.....  
Alla REGIONE BASILICATA  
Ufficio Urbanistica e  
Tutela del Paesaggio  
**POTENZA**

E.p.c. all.ANAS S.p.A.  
Compartimento della Viabilità per la Basilicata  
Via Nazario Sauro  
**POTENZA**

MIBACT-SBAP-BAS  
PROT  
0010685 04/12/2015  
Cl. 34.19.04/3.1017

al Centro Operativo Misto di VENOSA(PZ)

Riferimento al foglio del 03/11/2015 prot. 0228083/19AD

**OGGETTO:** – Lavori di messa in sicurezza della SS. N. 658 “Potenza-Melfi”  
Comuni di Pietragalla-Avigliano-Filiano  
Richiesta parere ai sensi dell’art. 146 comma 7 del D.Lgs. 22 Gennaio 2004, n. 42 e s.m.i.  
**Richiedente:** ANAS S.p.A. Compartimento della Viabilità – Via N. Sauro - Potenza  
P 23821 – CL.34.19.04/3.1017

In riscontro alla nota a margine indicata con la quale codesta Regione ha trasmesso l’istanza relativa ai lavori specificati in oggetto questa Soprintendenza preso atto dell’istruttoria, esprime **parere favorevole** al progetto di messa in sicurezza di alcuni tratti della SS.658, concordando con quanto espresso dal parere della Commissione Regionale per il Paesaggio del 29-10-2015 e in considerazione che le opere previste di inserimento di alcuni tratti di corsie con allargamento della sede stradale, non modificano sostanzialmente il contesto paesaggistico già connotato dalla presenza di questa importante arteria stradale.

Non si restituisce copia degli elaborati grafici perché gli stessi, pervenuti in unico esemplare, vengono acquisiti agli atti d’Ufficio.

Responsabile dell’Istruttoria  
(geom. Tommaso Sileno)  
email: tommaso.sileno@beniculturali.it

IL SOPRINTENDENTE  
(arch. Francesco CANESTRINI)

Via dell’Elettronica, n.7 – 85100 – Potenza - Tel. n. 0971/489411- Fax n. 0971/489418  
Email: [sbeap-bas@beniculturali.it](mailto:sbeap-bas@beniculturali.it)  
PEC: [mbac-sbeap-bas@mailcert.beniculturali.it](mailto:mbac-sbeap-bas@mailcert.beniculturali.it)

*(Handwritten signatures and initials)*

MINISTERO INFRASTRUTTURE E TRASPORTI  
Provveditorato Interregionale alle OO.PP.  
per la Campania, il Molise, la Puglia e Basilicata  
Sede Coordinata BARI - SEGRETERIA

PROVVEDITORATO INTERREGIONALE  
CAMPANIA BASILICATA  
M\_INF.PRBA.REGISTRO UFFICIALE.I.0001589.19-02-2016

19 FEB. 2016  
ARRIVO

data arrivo 23 FEB. 2016  
Uff. Assegnazione  
AdB P  
della Puglia

M\_INF-PRZ  
Prov. OOPP per la Basilicata  
POOPP-PZ  
REGISTRO UFFICIALE  
Prot. 0000887-23/02/2016-INGRESSO

C.T. Visconti  
AUTORITÀ DI BACINO DELLA PUGLIA  
L.R. 9 Dicembre 2002 n. 19

C/O INNOVA PUGLIA S.P.A. - (EX TECNOPOLIS CSATA)  
Str. Prov. per Casamassima Km 3 - 70010 Valenzano - Bari  
tel. 080 9182000 - fax. 080 9182244 - C.F. 93289020724  
www.adb.puglia.it e-mail: segreteria@adb.puglia.it

Autorità di Bacino della Puglia  
PROTOCOLLO GENERALE  
adbp A00\_AFF\_GEN  
0002266  
U 18/02/2016 16:06:32

Ministero delle Infrastrutture e dei Trasporti Provveditorato  
Interregionale per le Opere Pubbliche Puglia - Basilicata  
Sede Coordinata - Potenza - Corso G. Garibaldi, 149  
85100 - Potenza  
PEC: oopp.puglia@pec.mit.gov.it

e p.c. Anas SpA Sede Compartimentale  
via Nazario Sauro - 85100 - Potenza  
PEC: anas.basilicata@postacert.stradeanas.it

UFFICIO 8  
Tecnico - Amministrativo  
Basilicata - Potenza

Regione Basilicata  
Dipartimento ambiente e territorio, infrastrutture, oo. pp. e trasporti  
via Vincenzo Verrastro, 5 - 85100 Potenza  
PEC: ambiente.infrastrutture@cert.regione.basilicata.it

**OGGETTO:** S.S. 658 "Potenza - Melfi". Progetto definitivo dei lavori di messa in sicurezza del tracciato stradale in tratti saltuari tra il km 0+000 e il km 48+131. Stralcio 1b". Progetto definitivo n. 4376 del 02.10.2015. Area non soggetta alle prescrizioni del PAI.

Con riferimento alla nota trasmessa per PEC in data 21 gennaio (prot. 243), ricevuta da quest'ufficio in data 21 gennaio, prot. 821 del 25/01/2016, con la quale è stata fissata al 23/2/2016 la nuova data della Conferenza di servizi dei lavori di cui all'oggetto e alla nota trasmessa dall'ANAS S.p.A. in data 20 gennaio (prot. 867), acquisita da quest'ufficio al prot. 1735 dell'11/02/2016, con la quale sono stati trasmessi in formato digitale gli elaborati progettuali per il parere di conformità dell'intervento in oggetto ai contenuti e alle prescrizioni del PAI, esaminati gli atti, si è rilevato solo l'intervento denominato "Tratto 3", dal km 27+291 al km 27+912 in agro di Filiano, ricade nel territorio di competenza di quest'Autorità di bacino.

Sulla base degli atti acquisiti risulta che, a oggi, il tratto che ricade nel territorio di competenza di quest'Autorità non rientra in aree pericolose come individuate dal PAI approvato con Deliberazione del C.I. n. 39 del 30 novembre 2005 e ss.mm.ii..

Per quanto sopra esposto l'intervento previsto non è soggetto alle prescrizioni del PAI.

Il Segretario Generale  
Prof. Ing. Antonio Rosario Di Santo

Istruttoria:  
Geol. A. Fiore - tel. 080 9182208

Multiple handwritten signatures and stamps at the bottom of the page, including a large circular stamp with the text 'BACINO' and 'AUTORITÀ DI BACINO DELLA PUGLIA'.

ANTICIPATA VIA P.E.C. A:  
oopp.basilicata@pec.mit.gov.it

PRATICA CDS/2016-01

Direzione Territoriale Produzione Bari  
Il Direttore

Ferrovie dello Stato Italiane  
UA 15/2/2016  
RFL-DPR-DTP\_BAV\A0011\PA2016\0  
000565

**MINISTERO DELLE INFRASTRUTTURE E  
DEI TRASPOSTI**

*Provveditorato Interregionale per le Opere Pubbliche per la  
Campania, il Molise, la Puglia e la Basilicata*

SEDE COORDINATA DI POTENZA  
Corso G. Garibaldi, 149  
**85100 POTENZA**

**ANAS S.p.A.**

Compartimento della Viabilità per la Basilicata  
Via Nazario Sauro,  
**85100 POTENZA**

Oggetto: ANAS S.p.A. - Compartimento della Viabilità per la Basilicata. S.S. 658 "Potenza-Melfi".  
Progetto definitivo dei lavori di messa in sicurezza del tracciato stradale in tratti saltuari tra il  
km.0+000 ed il km.48+131. Stralcio 1b. Progetto definitivo n.4376 del 2/10/2015.  
Convocazione Conferenza di Servizi ai sensi del D.P.R. 383/94, ex art.81 D.P.R. 616/1977 e  
s.m.i. del 23 Febbraio 2016










In riferimento alla nota di convocazione per la Conferenza dei Servizi in oggetto, trasmessa da codesto  
Ministero con nota prot. 243 in data 21/1/2016, questa Direzione, per quanto di competenza,  
esaminati i relativi elaborati progettuali trasmessi dalla Società ANAS con nota prot.867-P del  
20/1/2016, comunica che le opere proposte non hanno alcuna interferenza con l'infrastruttura  
ferroviaria.

Distinti saluti.

  
Vincenzo LAMBERTI

  
R.F.I. S.p.A. - Direzione Territoriale Produzione Bari - Viale Anterno Stazione FS, n.57 - 70123 BARI

RFI S.p.A. - Gruppo Ferrovie dello Stato  
Società soggetta alla direzione e coordinamento di Ferrovie dello Stato S.p.A.  
a norma dell'art. 2497 sexies cod. civ. e del D. Lgs n. 188/2003  
Sede legale: Piazza della Croce Rossa, 1 - 00161 Roma  
Cap. Soc. Euro 31.525.279.633,00  
Iscritta al Registro delle Imprese di Roma  
Cod. Fisc. n. 01585570581 - P. Iva 01008081000 - R.E.A. 758300



TRISPANA/P2016  
0000107 - 10/02/2016

Mezzo PEC

Spett.le  
**Ministero delle Infrastrutture e dei Trasporti**  
Provveditorato Interregionale per le OO.PP.  
Campania, Molise, Puglia e Basilicata  
Ufficio Dirigenziale 8  
[oopp.basilicata@pec.mit.gov.it](mailto:oopp.basilicata@pec.mit.gov.it)

**Oggetto:** ANAS S.p.A. – Compartimento della Viabilità per la Basilicata.  
S.S. 658 "Potenza-Melfi". Progetto Definitivo dei Lavori di messa in sicurezza del tracciato  
stradale in tratti saltuari tra il km 0+000 ed il km 48+131. Stralcio 1b. Progetto definitivo n.4376  
del 02.10.2015..


Rinvio seduta della Conferenza di Servizi del 02.02.2016

Riscontriamo la Vs. nota Prot. U.0000243 del 21.01.2016, e Vi comunichiamo che la documentazione progettuale, relativa alle opere in oggetto, permette di affermare che le opere da realizzare non comportano interferenze con la Rete di Trasmissione Elettrica Nazionale gestita dalla Scrivente.


Pertanto, non riteniamo di dover partecipare alla Conferenza di Servizi indetta per il giorno 23.02.2016 e diamo ns. nulla-osta all'esecuzione delle opere in progetto così come descritte negli elaborati menzionati.

Nel restare a Vs. disposizione per ogni ulteriore chiarimento in merito, porgiamo distinti saluti.

Il Responsabile  
Area Operativa Trasmissione di Napoli  
Guglielmo Napolano



All.: Vs. Prot. U.0000243 del 21.01.2016

RVa/ 



23 FEB. 2016

Potenza,

Spett.le Provveditorato Interregionale per le  
Opere Pubbliche per la Campania,  
il Molise, La Puglia e la Basilicata  
Sede Coordinata di Potenza  
Corso Garibaldi, 149  
85100 POTENZA (PZ)  
pec: [oop.basilica@pec.mil.gov.it](mailto:oop.basilica@pec.mil.gov.it)  
e-mail: [oop.pz@mil.gov.it](mailto:oop.pz@mil.gov.it)

Prot. n. 8889

Ns. Rif. 2088/16

Si prega di citare sempre nella risposta

Oggetto: ANAS S.p.A. – Compartimento della Viabilità per la Basilicata S.S. 658  
"Potenza Melfi". Progetto definitivo dei Lavori di messa in sicurezza del  
tracciato stradale in tratti saltuari tra il Km 0+000 ed il Km 48+131.  
Stralcio 1b. Progetto definitivo n. 4376 del 02.10.201. Convocazione  
conferenza di servizi ai sensi del D.P.R. 383/94, ex art. 81 D.P.R. 616/1977  
e s.m.i.

Questa Società, gestore del servizio idrico integrato della Basilicata, tra gli altri  
del Comune di Avigliano e Filiano, con riferimento al progetto delle opere oggetto di  
conferenza di servizi convocata per il giorno 23/02/2016, comunica quanto segue.

Le opere progettate interferiscono con le reti idriche e fognarie gestite dalla  
Società.

Nel dettaglio, si evidenzia la presenza di:

- a) Comune di Pietragalla, reti fognarie: 1) Rif. Planimetria Generale Tratto 2  
(Interventi 2.1 e 2.2), al Km 16+642 circa in corrispondenza del manufatto  
scatolare in c.a., tubazione in PVC Ø 315;
- b) Comune di Avigliano, reti idriche: 1) Rif. Planimetria Generale Tratto 2  
(Interventi 2.1 e 2.2), al Km 18+370 circa, in corrispondenza del cavalcavia  
N.8, tubazione idrica posata a quota cavalcavia di adduzione alla frazione  
Torretta; 2) Rif. Planimetria Generale Tratto 2 (Interventi 2.1 e 2.2), al Km  
19+220 circa in corrispondenza del manufatto scatolare in c.a., condotta idrica di  
adduzione all'agglomerato denominato Parchitiello.

Non ci sono opere interferenti con l'intervento in agro del Comune di Filiano,  
Rif. Planimetria Generale Tratto 3.

Fermo restante la compatibilità della copresenza delle Vs opere di progetto con  
le opere gestite dalla Società, per le quali nulla osta alla loro realizzazione, necessità che  
le interferenze siano opportunamente disciplinate.

V...

del

del

del

del

del

del

X


del

Pertanto, il progetto esecutivo deve opportunamente rappresentare il dettaglio delle interferenze e la loro regolamentazione, prevedendo soluzioni tecniche che consentano l'esercibilità delle opere di competenza della Società.


Cordiali Saluti.

Il Direttore Operativo

Rosanna Brienza



Centro Operativo Potentino  
Salvatore Sabia - 0971392272



FAX 0971/35518



ITALGAS

POTENZA, 22-02-2016  
C.O. POTENZA - DM  
Protocollo: 16053DEF0067

Ministero delle Infrastrutture e Trasporti -  
Provveditorato interregionale per le Opere  
Pubbliche per la Campania, il Molise, la Puglia  
e la Basilicata  
Sede coordinata di POTENZA  
Corso GARIBALDI n. 149  
85100 POTENZA  
oopp.basilicata@pec.mit.gov.it

ANAS S.p.A.  
Compartimento della Viabilità per la Basilicata  
Via Nazario SAURO  
85100 POTENZA  
anas.basilicata@postacert.stradeanas.it

PROVVEDITORATO INTERREGIONALE PER LE OPERE PUBBLICHE  
CAMPANIA - MOLISE - PUGLIA - BASILICATA  
Sede di POTENZA

data prot. **22 FEB. 2016**

Uff. Assegnazione	Titolo	Classe	Fasc.
DISCONTINUA			

data prot.

e p.c.: Distretto SUD

Oggetto: ANAS S.p.A. - Compartimento della Viabilità per la Basilicata. S.S. 658 "Potenza-Melfi".  
Progetto Definitivo dei Lavori di messa in sicurezza del tracciato stradale in tratti saltuari  
tra il Km 00+000 ed il Km 48+131. Stralcio 1b.. Progetto definitivo n. 4376 del 02.10.2015.  
Conferenza di servizi del 23.02.2016.

In riferimento alle opere in oggetto lungo la S.S.658 "Potenza - Melfi" nelle tratte indicate e descritte nel progetto definitivo n. 4376 del 02/10/2015, da Voi trasmessoci, e precisamente alle progressive dal km.16+380 al km 16+722, dal km. 17+800 al km 19+380 e dal km 27+293 al km 27+912 non sono presenti condotte gas gestite dalla scrivente Società.

Distinti saluti.

Distretto SUD  
Il Responsabile C.O.POTENZA  
*(Mario DANZI)*

Largo Regio Parco, 9  
10153 Torino  
Tel. Centralino +39 011 2394.1  
Fax +39 011 2394.499  
www.italgas.it

Società Italiana per il gas p.a.  
Sede Sociale in Torino  
Capitale sociale Euro 252.283.314,00 i.v.  
Registro Imprese di Torino  
Codice Fiscale e Partita IVA 00488490011  
R.E.A Torino n. 1082  
Società soggetta all'attività di direzione e coordinamento di Snam S.p.A.  
Società con unico socio