

Ufficio provinciale di: BARI

Protocollo n:

Data :

Codice file PREGEO: 40.133.253

Pag. 1 di 80

Dichiarazione sostitutiva dell'atto di notorietà

(Art. 47 D.P.R. 28 dicembre 2000, n. 445)

Il sottoscritto GEOMETRA BRUCOLI COSIMO iscritto con il num. 847 della provincia di MATERA, consapevole delle sanzioni penali richiamate dall'art. 76 del D.P.R. 28 dicembre 2000, n. 445, in caso di dichiarazioni mendaci, ai sensi e per gli effetti di quanto stabilito dall' art. 47 del medesimo decreto

DICHIARA

- Che il modello unico catastale, inoltrato per via telematica, è la rappresentazione informatica dei documenti cartacei originali sottoscritti dai soggetti obbligati, ai sensi del decreto del Ministro delle finanze del 19 aprile 1994, n. 701;

- Che il documento è stato depositato presso il Comune competente per territorio ai sensi dell'art. 30, comma 5 del D.P.R. 6 giugno 2001, n. 380 (ex art.18 L. 47/85);

- Che la presentazione dei documenti è effettuata su incarico dei soggetti obbligati.

Dichiarazione sostitutiva di certificazioni

(Art. 46 D.P.R. 28 dicembre 2000, n. 445)

Il sottoscritto GEOMETRA BRUCOLI COSIMO iscritto con il num. 847 della provincia di MATERA, consapevole delle sanzioni penali richiamate dall'art. 76 del D.P.R. 28 dicembre 2000, n. 445, in caso di dichiarazioni mendaci, ai sensi e per gli effetti di quanto stabilito dall' art. 46 del medesimo decreto

DICHIARA

- Che la qualifica professionale, il numero di iscrizione all'albo e il collegio o l'ordine di appartenenza sono quelli indicati nella pagina - Informazioni generali - del documento.

- Di non essere destinatario di provvedimenti di sospensione dall'esercizio della professione o di cancellazione dall'albo professionale.

Ufficio provinciale di: BARI
Protocollo n:
Data :
Codice file PREGEO: 40.133.253

Pag. 2 di 80

Particelle

Comune: BARI BARI Sez. Censuaria: A
Foglio: 0300 Particelle: 18,32

Firma delle parti o loro delegati

Il/I sottoscritto/i dichiara/no di essere a conoscenza del contenuto del presente atto di aggiornamento

MINISTERO DELLE INFRASTRUTTURE E DEI TRASPORTI PROV. INTERR. OO.
PP. SEDE COORDINATA DI BARI CF 93310920728

Firma _____

DEMANIO PUBBLICO DELLO STATO RAMO MARINA MERCANTILE CF 97905230583
CON SEDE IN ROMA PROPRIETARIO 1/1

Firma _____

Tecnico redattore

Tecnico: BRUCOLI COSIMO Qualifica: GEOMETRA
Provincia: MATERA N. iscrizione: 847
Cod. Fisc.: BRCCSM66L18F052F

luogo e data _____

timbro e firma _____

Attestazione di avvenuto deposito

Si attesta che il presente atto di aggiornamento catastale è stato depositato presso questo Comune ai sensi del DPR 380/2001, art. 30, comma5.

luogo e data _____

timbro e firma _____



Ufficio provinciale di: BARI

Protocollo n:

Data:

Codice file PRGEO: 40.133.253

Pag. 3 di 80

Dati generali del tipo

 Comune: BARI BARI
 Foglio: 0300
 Tecnico: BRUCOLI COSIMO
 Provincia: MATERA

 Sez. Censuaria: A
 Particelle: 18, 32
 Qualifica: GEOMETRA
 N. iscrizione: 847

Modello censuario
Mappale

Operazione	Identificativo						Superficie				Dati Censuari		Lotti	
	Sezione	Foglio	Originale		Provvisorio	Proposto	m ²			Natura	Qualità	Classe	Provvisorio	Proposto
			principale	sub			ha	a	ca					
O	A	0300	18	000			00011	46	10	SN	282			
V	A	0300	18	000			00011	41	70	SN	282			
C	A	0300		000	a	AAB	00000	04	40	SN	282		A AAB	
O	A	0300	32	000			00001	16	80	SN	282			
V	A	0300	32	000			00001	10	54	SN	282			
C	A	0300		000	a	AAC	00000	06	26	SN	282		A AAB	

Informazioni Complementari

Ufficio provinciale di: BARI

Protocollo n:

Data :

Codice file PRGEO: 40.133.253

Pag. 4 di 80

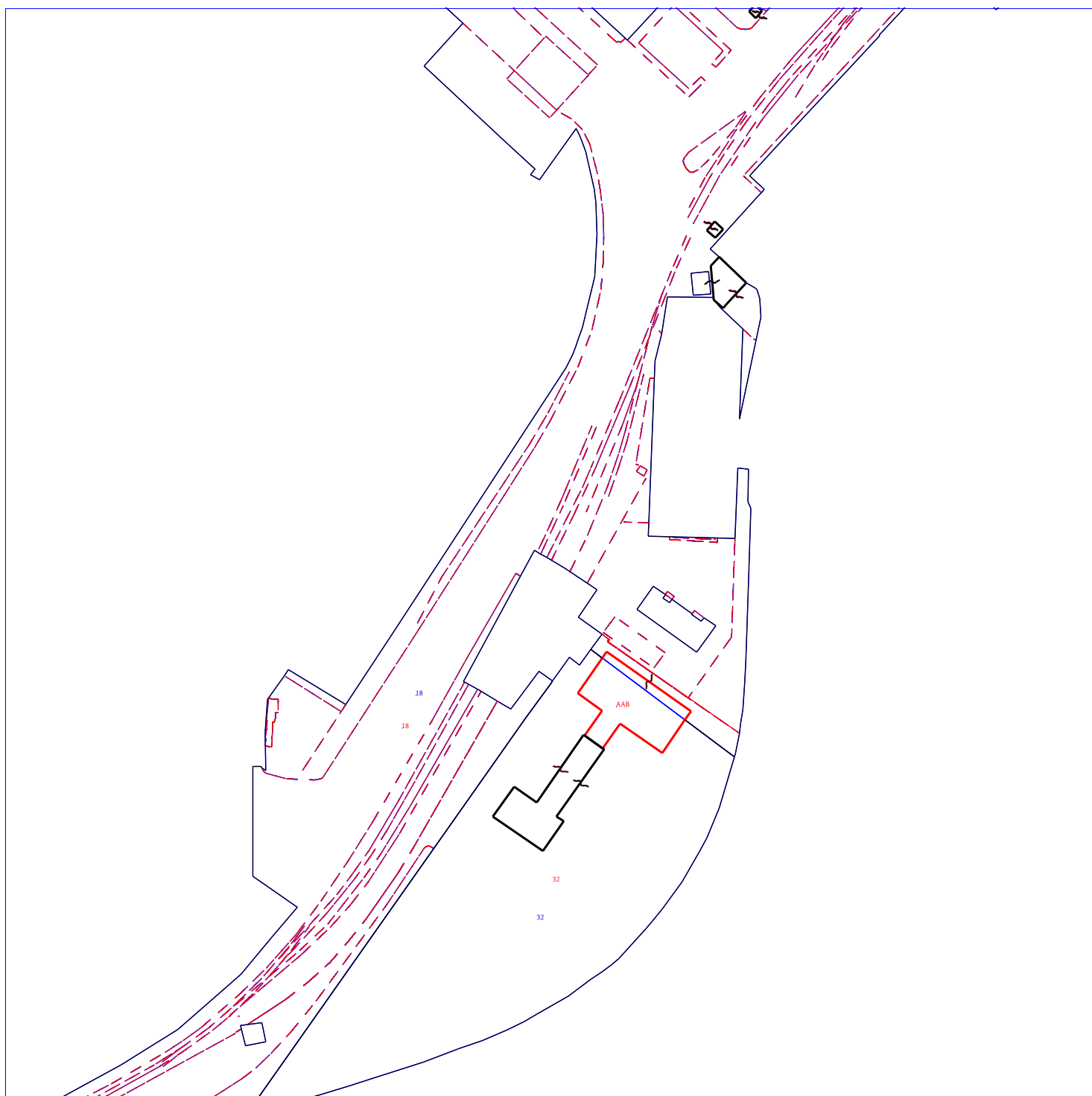
Dati generali del tipo

Comune: BARI BARI
Foglio: 0300
Tecnico: BRUCOLI COSIMO
Provincia: MATERA

Sez. Censuaria: A
Particelle: 18, 32
Qualifica: GEOMETRA
N. iscrizione: 847

Proposta di aggiornamento cartografico:**Rappresentazione grafica***I punti di appoggio e le nuove linee da introdurre in mappa sono descritte nel LIBRETTO DELLE MISURE*

Scala 1 : 2000



Ufficio provinciale di: BARI

Protocollo n:

Data :

Codice file PRGEO: 40.133.253

Pag. 5 di 80

Dati generali del tipo

Comune:	BARI BARI	Sez. Censuaria:	A
Foglio:	0300	Particelle:	18, 32
Tecnico:	BRUCOLI COSIMO	Qualifica:	GEOMETRA
Provincia:	MATERA	N. iscrizione:	847

Proposta di aggiornamento cartografico: Rappresentazione alfa-numerica

Estratto di mappa

Rilasciato dall'UP di BARI

Protocollo: BA0151052/2017

Data: 26/05/2017

Codice Riscontro:

50427291157280

8|1%|4554717.742|2676173.017|
8|2%|4554713.090|2676173.290|
8|3%|4554714.170|2676189.320|
8|4%|4554714.440|2676193.550|
8|5%|4554712.090|2676193.740|
8|6%|4554712.220|2676196.380|
8|7%|4554706.940|2676196.880|
8|8%|4554706.110|2676187.240|
8|9%|4554704.950|2676173.900|
8|10%|4554700.170|2676174.290|
8|11%|4554693.394|2676174.555|
8|12%|4554690.970|2676174.650|
8|13%|4554690.489|2676174.673|
8|14%|4554680.090|2676175.170|
8|15%|4554680.660|2676189.600|
8|16%|4554681.000|2676199.800|
8|17%|4554683.280|2676231.340|
8|18%|4554683.470|2676232.580|
8|19%|4554691.140|2676271.850|
8|20%|4554693.340|2676283.110|
8|21%|4554695.560|2676294.380|
8|22%|4554699.950|2676316.880|
8|23%|4554710.800|2676372.500|
8|24%|4554721.420|2676426.460|
8|25%|4554726.860|2676454.820|
8|26%|4554735.220|2676497.200|
8|27%|4554742.220|2676534.100|
8|28%|4554743.380|2676540.090|
8|29%|4554755.830|2676587.050|
8|30%|4554897.080|2676686.540|
8|31%|4554909.020|2676695.420|
8|32%|4554909.920|2676696.040|
8|33%|4554913.380|2676691.200|
8|34%|4554900.004|2676681.237|
8|35%|4554902.836|2676676.366|
8|36%|4554906.494|2676670.054|
8|37%|4554909.851|2676664.393|
8|38%|4554956.352|2676689.612|
8|39%|4554955.030|2676691.763|
8|40%|4554954.115|2676693.279|
8|41%|4554949.895|2676700.387|
8|42%|4554942.430|2676711.721|
8|43%|4554932.640|2676705.090|
8|44%|4554926.670|2676713.480|
8|45%|4554921.110|2676709.490|
8|46%|4554882.970|2676760.630|
8|47%|4554884.470|2676760.960|
8|48%|4554887.410|2676761.610|
8|49%|4554891.470|2676762.260|
8|50%|4554895.080|2676762.840|
8|51%|4554899.780|2676763.580|

Ufficio provinciale di: BARI

Protocollo n:

Data :

Codice file PRGEO: 40.133.253

Pag. 6 di 80

Dati generali del tipo

Comune:	BARI BARI	Sez. Censuaria:	A
Foglio:	0300	Particelle:	18, 32
Tecnico:	BRUCOLI COSIMO	Qualifica:	GEOMETRA
Provincia:	MATERA	N. iscrizione:	847

Proposta di aggiornamento cartografico:**Rappresentazione alfa-numerica**

8|52%|4554908.660|2676764.240|
8|53%|4554915.950|2676764.510|
8|54%|4554921.330|2676764.680|
8|55%|4554945.000|2676765.630|
8|56%|4554970.200|2676766.280|
8|57%|4554971.450|2676766.320|
8|58%|4554973.640|2676765.410|
8|59%|4554985.200|2676765.600|
8|60%|4554985.660|2676761.760|
8|61%|4554960.560|2676760.800|
8|62%|4554961.330|2676729.980|
8|63%|4554966.090|2676730.230|
8|64%|4555023.530|2676732.380|
8|65%|4555033.360|2676734.800|
8|66%|4555046.440|2676736.840|
8|67%|4555046.090|2676753.120|
8|68%|4555045.340|2676753.180|
8|69%|4555042.660|2676755.520|
8|70%|4555042.050|2676756.070|
8|71%|4555034.940|2676763.590|
8|72%|4555003.050|2676762.410|
8|73%|4555039.280|2676769.930|
8|74%|4555045.720|2676769.540|
8|75%|4555049.030|2676768.450|
8|76%|4555049.420|2676768.120|
8|77%|4555051.360|2676764.800|
8|78%|4555060.520|2676755.120|
8|79%|4555063.450|2676751.850|
8|80%|4555082.110|2676768.980|
8|81%|4555083.450|2676770.210|
8|82%|4555084.560|2676771.200|
8|83%|4555089.450|2676765.880|
8|84%|4555101.300|2676776.900|
8|85%|4555139.250|2676812.220|
8|86%|4555139.470|2676811.980|
8|87%|4555164.200|2676834.880|
8|88%|4555165.090|2676835.700|
8|89%|4555160.140|2676841.020|
8|90%|4555153.060|2676848.650|
8|91%|4555148.470|2676853.600|
8|92%|4555154.390|2676859.070|
8|93%|4555161.780|2676850.860|
8|94%|4555163.270|2676849.420|
8|95%|4555177.660|2676862.530|
8|96%|4555176.160|2676864.260|
8|97%|4555177.970|2676865.960|
8|98%|4555177.520|2676866.450|
8|99%|4555184.500|2676872.950|
8|100%|4555184.520|2676872.980|
8|101%|4555190.720|2676879.150|
8|102%|4555203.670|2676890.570|
8|103%|4555211.220|2676882.500|
8|104%|4555216.590|2676887.480|
8|105%|4555216.970|2676887.840|
8|106%|4555219.530|2676890.210|
8|107%|4555219.860|2676890.040|

Ufficio provinciale di: BARI

Protocollo n:

Data :

Codice file PREGEO: 40.133.253

Pag. 7 di 80

Dati generali del tipo

Comune:	BARI BARI	Sez. Censuaria:	A
Foglio:	0300	Particelle:	18, 32
Tecnico:	BRUCOLI COSIMO	Qualifica:	GEOMETRA
Provincia:	MATERA	N. iscrizione:	847

Proposta di aggiornamento cartografico:**Rappresentazione alfa-numerica**

8|108%|4555220.110|2676889.880|
8|109%|4555220.420|2676889.710|
8|110%|4555220.810|2676889.600|
8|111%|4555221.170|2676889.550|
8|112%|4555221.500|2676889.590|
8|113%|4555221.660|2676889.600|
8|114%|4555222.200|2676889.740|
8|115%|4555222.670|2676890.070|
8|116%|4555222.970|2676890.540|
8|117%|4555223.140|2676891.020|
8|118%|4555223.190|2676891.240|
8|119%|4555223.080|2676891.970|
8|120%|4555222.860|2676892.550|
8|121%|4555222.560|2676893.050|
8|122%|4555223.890|2676894.290|
8|123%|4555225.220|2676895.570|
8|124%|4555230.700|2676900.730|
8|125%|4555223.080|2676908.880|
8|126%|4555238.160|2676923.020|
8|127%|4555256.280|2676939.900|
8|128%|4555257.340|2676941.010|
8|129%|4555271.090|2676962.610|
8|130%|4555274.780|2676968.300|
8|131%|4555283.800|2676991.800|
8|132%|4555295.360|2677022.470|
8|133%|4555294.700|2677058.520|
8|134%|4555294.610|2677065.550|
8|135%|4555294.610|2677065.820|
8|136%|4555294.190|2677088.040|
8|137%|4555293.690|2677113.800|
8|138%|4555305.380|2677114.110|
8|139%|4555305.340|2677117.250|
8|140%|4555293.610|2677117.160|
8|141%|4555293.530|2677121.000|
8|142%|4555301.530|2677121.230|
8|143%|4555311.300|2677121.540|
8|144%|4555311.220|2677122.660|
8|145%|4555311.470|2677124.190|
8|146%|4555311.890|2677125.460|
8|147%|4555312.800|2677126.900|
8|148%|4555313.810|2677128.200|
8|149%|4555315.110|2677129.320|
8|150%|4555317.020|2677130.200|
8|151%|4555319.200|2677130.790|
8|152%|4555484.560|2677157.480|
8|153%|4555503.530|2677160.540|
8|154%|4555504.700|2677160.750|
8|155%|4555504.750|2677158.730|
8|156%|4555505.020|2677145.910|
8|157%|4555505.420|2677126.670|
8|158%|4555507.170|2677047.330|
8|159%|4555507.200|2677045.950|
8|160%|4555507.300|2677041.460|
8|161%|4555510.670|2676906.390|
8|162%|4555509.060|2676906.360|
8|163%|4555508.610|2676906.350|

Ufficio provinciale di: BARI

Protocollo n:

Data :

Codice file PREGEO: 40.133.253

Pag. 8 di 80

Dati generali del tipo

Comune:	BARI BARI	Sez. Censuaria:	A
Foglio:	0300	Particelle:	18, 32
Tecnico:	BRUCOLI COSIMO	Qualifica:	GEOMETRA
Provincia:	MATERA	N. iscrizione:	847

Proposta di aggiornamento cartografico:**Rappresentazione alfa-numerica**

8|164%|4555496.376|2676906.090|
8|165%|4555496.360|2676906.090|
8|166%|4555496.170|2676918.300|
8|167%|4555495.660|2676920.050|
8|168%|4555495.140|2676941.480|
8|169%|4555494.860|2676941.460|
8|170%|4555493.420|2676996.070|
8|171%|4555493.640|2676996.080|
8|172%|4555493.090|2677017.520|
8|173%|4555457.360|2677016.580|
8|174%|4555457.380|2677016.340|
8|175%|4555450.030|2677012.110|
8|176%|4555426.940|2676998.660|
8|177%|4555371.030|2676968.090|
8|178%|4555371.170|2676961.750|
8|179%|4555371.220|2676959.350|
8|180%|4555371.220|2676957.960|
8|181%|4555371.220|2676955.110|
8|182%|4555371.220|2676950.050|
8|183%|4555373.080|2676948.200|
8|184%|4555381.030|2676940.210|
8|185%|4555384.000|2676937.860|
8|186%|4555448.440|2676921.660|
8|187%|4555450.560|2676921.040|
8|188%|4555456.690|2676919.350|
8|189%|4555456.819|2676913.043|
8|190%|4555466.520|2676907.190|
8|191%|4555469.380|2676905.480|
8|192%|4555418.860|2676904.270|
8|193%|4555420.720|2676831.020|
8|194%|4555420.920|2676823.960|
8|195%|4555389.330|2676857.970|
8|196%|4555386.340|2676859.960|
8|197%|4555383.200|2676861.630|
8|198%|4555319.080|2676887.980|
8|199%|4555309.840|2676891.820|
8|200%|4555268.000|2676882.960|
8|201%|4555179.610|2676801.340|
8|202%|4555200.280|2676779.040|
8|203%|4555181.720|2676761.860|
8|204%|4555246.640|2676691.400|
8|205%|4555246.590|2676690.920|
8|206%|4555246.500|2676690.500|
8|207%|4555232.580|2676677.940|
8|208%|4555326.050|2676576.750|
8|209%|4555344.200|2676556.840|
8|210%|4555344.390|2676556.280|
8|211%|4555344.440|2676555.500|
8|212%|4555344.280|2676554.920|
8|213%|4555343.910|2676554.350|
8|214%|4555343.420|2676553.860|
8|215%|4555311.660|2676526.960|
8|216%|4555311.090|2676526.740|
8|217%|4555310.500|2676526.700|
8|218%|4555309.950|2676526.850|
8|219%|4555309.500|2676527.220|

Ufficio provinciale di: BARI

Protocollo n:

Data :

Codice file PREGEO: 40.133.253

Pag. 9 di 80

Dati generali del tipo

Comune:	BARI BARI	Sez. Censuaria:	A
Foglio:	0300	Particelle:	18, 32
Tecnico:	BRUCOLI COSIMO	Qualifica:	GEOMETRA
Provincia:	MATERA	N. iscrizione:	847

Proposta di aggiornamento cartografico:**Rappresentazione alfa-numerica**

8|220%|4555292.780|2676545.340|
8|221%|4555229.200|2676614.300|
8|222%|4555207.720|2676594.590|
8|223%|4555202.530|2676600.230|
8|224%|4555143.580|2676664.200|
8|225%|4555128.300|2676650.300|
8|226%|4555100.720|2676680.010|
8|227%|4555091.770|2676689.660|
8|228%|4555089.750|2676688.230|
8|229%|4555088.060|2676691.440|
8|230%|4555092.690|2676694.710|
8|231%|4555106.200|2676704.260|
8|232%|4555103.860|2676705.460|
8|233%|4555101.720|2676706.330|
8|234%|4555097.940|2676707.660|
8|235%|4555084.780|2676710.710|
8|236%|4555080.060|2676711.270|
8|237%|4555068.560|2676711.800|
8|238%|4555053.640|2676711.000|
8|239%|4555035.470|2676706.570|
8|240%|4555031.500|2676705.200|
8|241%|4555028.670|2676704.150|
8|242%|4555026.060|2676703.110|
8|243%|4555023.200|2676701.800|
8|244%|4555021.110|2676700.690|
8|245%|4554925.670|2676638.300|
8|246%|4554901.520|2676622.450|
8|247%|4554914.050|2676602.080|
8|248%|4554911.700|2676600.650|
8|249%|4554903.410|2676594.800|
8|250%|4554892.271|2676593.950|
8|251%|4554889.560|2676593.970|
8|252%|4554878.177|2676594.076|
8|253%|4554879.100|2676592.511|
8|254%|4554879.563|2676592.501|
8|255%|4554879.576|2676589.464|
8|256%|4554870.950|2676589.600|
8|257%|4554861.890|2676589.510|
8|258%|4554861.200|2676589.480|
8|259%|4554860.420|2676589.450|
8|260%|4554859.440|2676589.450|
8|261%|4554855.580|2676589.500|
8|262%|4554853.950|2676589.570|
8|263%|4554840.610|2676589.540|
8|264%|4554829.560|2676605.340|
8|265%|4554818.770|2676596.240|
8|266%|4554805.750|2676585.200|
8|267%|4554786.200|2676562.970|
8|268%|4554773.530|2676542.660|
8|269%|4554760.840|2676519.440|
8|270%|4554755.280|2676506.500|
8|271%|4554748.380|2676487.890|
8|272%|4554742.560|2676458.820|
8|273%|4554738.830|2676438.940|
8|274%|4554735.950|2676423.080|
8|275%|4554735.280|2676419.410|

Ufficio provinciale di: BARI

Protocollo n:

Data :

Codice file PREGEO: 40.133.253

Pag. 10 di 80

Dati generali del tipo

Comune:	BARI BARI	Sez. Censuaria:	A
Foglio:	0300	Particelle:	18, 32
Tecnico:	BRUCOLI COSIMO	Qualifica:	GEOMETRA
Provincia:	MATERA	N. iscrizione:	847

Proposta di aggiornamento cartografico:**Rappresentazione alfa-numerica**

8|276%|4554734.610|2676415.520|
8|277%|4554734.250|2676413.660|
8|278%|4554738.750|2676413.510|
8|279%|4554739.190|2676413.480|
8|280%|4554740.160|2676415.450|
8|281%|4554745.470|2676414.690|
8|282%|4554745.190|2676412.680|
8|283%|4554743.283|2676399.761|
8|284%|4554742.890|2676397.100|
8|285%|4554742.770|2676396.280|
8|286%|4554742.750|2676396.180|
8|287%|4554737.140|2676354.740|
8|288%|4554737.090|2676354.350|
8|289%|4554736.470|2676349.950|
8|290%|4554736.440|2676349.700|
8|291%|4554736.050|2676346.780|
8|292%|4554729.450|2676299.120|
8|293%|4554729.780|2676298.620|
8|294%|4554724.720|2676261.680|
8|295%|4554723.390|2676250.710|
8|296%|4554721.970|2676239.020|
8|297%|4554721.670|2676237.280|
8|298%|4554718.450|2676212.920|
8|299%|4554718.300|2676211.640|
8|300%|4554725.390|2676211.970|
8|301%|4554736.590|2676212.400|
8|302%|4554736.580|2676212.600|
8|303%|4554737.560|2676212.630|
8|304%|4554738.970|2676212.660|
8|305%|4554740.860|2676212.710|
8|306%|4554754.450|2676213.050|
8|307%|4554757.250|2676213.570|
8|308%|4554758.270|2676213.610|
8|309%|4554760.280|2676213.700|
8|310%|4554788.060|2676214.840|
8|311%|4554793.950|2676215.070|
8|312%|4554795.530|2676215.140|
8|313%|4554865.000|2676218.120|
8|314%|4554937.170|2676240.450|
8|315%|4554941.640|2676241.830|
8|316%|4554965.420|2676249.180|
8|317%|4555055.420|2676277.030|
8|318%|4555170.940|2676313.420|
8|319%|4555194.562|2676320.726|
8|320%|4555200.259|2676302.552|
8|321%|4555193.720|2676300.520|
8|322%|4555193.580|2676300.950|
8|323%|4555177.360|2676295.960|
8|324%|4555153.360|2676288.590|
8|325%|4555130.300|2676281.490|
8|326%|4555091.110|2676270.000|
8|327%|4555088.590|2676269.210|
8|328%|4555054.970|2676258.800|
8|329%|4555034.340|2676252.260|
8|330%|4555010.880|2676243.970|
8|331%|4555009.500|2676248.520|

Ufficio provinciale di: BARI

Protocollo n:

Data :

Codice file PREGEO: 40.133.253

Pag. 11 di 80

Dati generali del tipo

Comune:	BARI BARI	Sez. Censuaria:	A
Foglio:	0300	Particelle:	18, 32
Tecnico:	BRUCOLI COSIMO	Qualifica:	GEOMETRA
Provincia:	MATERA	N. iscrizione:	847

Proposta di aggiornamento cartografico:**Rappresentazione alfa-numerica**

8|332%|4555004.170|2676246.950|
8|333%|4554998.780|2676245.340|
8|334%|4554986.830|2676241.770|
8|335%|4554986.030|2676244.410|
8|336%|4554979.340|2676242.370|
8|337%|4554980.140|2676239.740|
8|338%|4554978.940|2676239.380|
8|339%|4554974.720|2676238.090|
8|340%|4554971.520|2676237.120|
8|341%|4554970.330|2676236.750|
8|342%|4554969.530|2676239.350|
8|343%|4554969.250|2676239.270|
8|344%|4554961.590|2676236.950|
8|345%|4554962.390|2676234.340|
8|346%|4554958.410|2676233.130|
8|347%|4554953.670|2676231.690|
8|348%|4554952.890|2676234.300|
8|349%|4554950.110|2676233.450|
8|350%|4554950.910|2676230.840|
8|351%|4554941.810|2676228.080|
8|352%|4554941.030|2676230.670|
8|353%|4554934.310|2676228.640|
8|354%|4554935.090|2676226.040|
8|355%|4554934.950|2676225.140|
8|356%|4554944.110|2676194.500|
8|357%|4554949.860|2676196.280|
8|358%|4554951.000|2676191.990|
8|359%|4554936.390|2676187.240|
8|360%|4554932.590|2676199.380|
8|361%|4554927.920|2676214.010|
8|362%|4554926.780|2676213.680|
8|363%|4554925.920|2676216.230|
8|364%|4554925.720|2676216.780|
8|365%|4554927.000|2676217.170|
8|366%|4554930.440|2676218.190|
8|367%|4554928.450|2676223.230|
8|368%|4554925.830|2676221.920|
8|369%|4554925.300|2676222.550|
8|370%|4554924.720|2676222.720|
8|371%|4554895.450|2676213.700|
8|372%|4554894.520|2676216.460|
8|373%|4554891.250|2676215.460|
8|374%|4554880.810|2676212.300|
8|375%|4554881.750|2676209.520|
8|376%|4554872.080|2676206.620|
8|377%|4554871.780|2676206.050|
8|378%|4554873.280|2676200.800|
8|379%|4554873.390|2676200.440|
8|380%|4554875.050|2676194.710|
8|381%|4554876.590|2676189.380|
8|382%|4554877.890|2676185.140|
8|383%|4554881.170|2676174.300|
8|384%|4554882.410|2676169.950|
8|385%|4554864.940|2676176.800|
8|386%|4554864.220|2676179.890|
8|387%|4554862.660|2676186.890|

Ufficio provinciale di: BARI

Protocollo n:

Data :

Codice file PREGEO: 40.133.253

Pag. 12 di 80

Dati generali del tipo

Comune:	BARI BARI	Sez. Censuaria:	A
Foglio:	0300	Particelle:	18, 32
Tecnico:	BRUCOLI COSIMO	Qualifica:	GEOMETRA
Provincia:	MATERA	N. iscrizione:	847

Proposta di aggiornamento cartografico:**Rappresentazione alfa-numerica**

8|388%|4554862.310|2676186.820|
8|389%|4554860.090|2676193.610|
8|390%|4554861.110|2676193.620|
8|391%|4554862.390|2676193.660|
8|392%|4554861.860|2676198.680|
8|393%|4554861.560|2676204.240|
8|394%|4554861.170|2676204.720|
8|395%|4554820.840|2676202.920|
8|396%|4554820.280|2676202.400|
8|397%|4554820.560|2676196.860|
8|398%|4554827.530|2676197.160|
8|399%|4554827.750|2676191.800|
8|400%|4554829.250|2676191.800|
8|401%|4554833.640|2676176.150|
8|402%|4554834.000|2676174.630|
8|403%|4554825.420|2676173.960|
8|404%|4554796.140|2676175.600|
8|405%|4554795.660|2676188.410|
8|406%|4554788.450|2676188.240|
8|407%|4554788.390|2676189.840|
8|408%|4554788.880|2676189.860|
8|409%|4554788.810|2676191.340|
8|410%|4554790.590|2676191.430|
8|411%|4554790.470|2676193.880|
8|412%|4554792.810|2676193.980|
8|413%|4554792.860|2676192.330|
8|414%|4554799.590|2676192.550|
8|415%|4554799.500|2676195.380|
8|416%|4554816.060|2676196.130|
8|417%|4554815.860|2676201.740|
8|418%|4554815.860|2676201.970|
8|419%|4554815.780|2676202.960|
8|420%|4554813.170|2676202.880|
8|421%|4554806.970|2676202.520|
8|422%|4554807.090|2676201.300|
8|423%|4554792.500|2676200.550|
8|424%|4554792.420|2676201.920|
8|425%|4554788.110|2676201.850|
8|426%|4554788.380|2676198.540|
8|427%|4554776.950|2676198.040|
8|428%|4554776.860|2676199.360|
8|429%|4554769.030|2676198.970|
8|430%|4554767.890|2676198.910|
8|431%|4554767.780|2676201.050|
8|432%|4554763.750|2676200.860|
8|433%|4554763.840|2676198.710|
8|434%|4554762.700|2676198.660|
8|435%|4554755.720|2676198.300|
8|436%|4554756.310|2676186.920|
8|437%|4554760.610|2676187.150|
8|438%|4554760.580|2676188.450|
8|439%|4554772.810|2676189.090|
8|440%|4554776.200|2676189.270|
8|441%|4554777.060|2676189.320|
8|442%|4554784.560|2676189.660|
8|443%|4554784.580|2676178.920|

Ufficio provinciale di: BARI

Protocollo n:

Data :

Codice file PREGEO: 40.133.253

Pag. 13 di 80

Dati generali del tipo

Comune:	BARI BARI	Sez. Censuaria:	A
Foglio:	0300	Particelle:	18, 32
Tecnico:	BRUCOLI COSIMO	Qualifica:	GEOMETRA
Provincia:	MATERA	N. iscrizione:	847

Proposta di aggiornamento cartografico:**Rappresentazione alfa-numerica**

8|444%|4554783.380|2676178.890|
8|445%|4554783.530|2676175.360|
8|446%|4554771.030|2676175.840|
8|447%|4554771.080|2676175.240|
8|448%|4554770.810|2676175.250|
8|449%|4554770.810|2676175.050|
8|450%|4554764.110|2676175.410|
8|451%|4554757.590|2676175.770|
8|452%|4554757.360|2676172.800|
8|453%|4554740.640|2676173.740|
8|454%|4554740.890|2676171.660|
8|455%|4554732.735|2676172.138|
8|456%|4555211.080|2676675.580|
8|457%|4555153.950|2676737.710|
8|458%|4555137.550|2676722.540|
8|459%|4555194.700|2676660.390|
8|460%|4555200.380|2676654.630|
8|461%|4555201.550|2676655.580|
8|462%|4555203.700|2676655.860|
8|463%|4555206.410|2676656.250|
8|464%|4555208.470|2676657.050|
8|465%|4555210.700|2676658.990|
8|466%|4555212.910|2676661.540|
8|467%|4555214.390|2676663.970|
8|468%|4555215.160|2676666.250|
8|469%|4555215.610|2676668.610|
8|470%|4555216.500|2676669.470|
8|471%|4555395.420|2677054.280|
8|472%|4555376.020|2677053.780|
8|473%|4555363.220|2677053.430|
8|474%|4555363.420|2677046.860|
8|475%|4555364.110|2677015.800|
8|476%|4555365.060|2676999.730|
8|477%|4555363.500|2676999.760|
8|478%|4555363.720|2676988.070|
8|479%|4555412.500|2677024.630|
8|480%|4555411.830|2677037.180|
8|481%|4555426.920|2677037.850|
8|482%|4555426.720|2677044.400|
8|483%|4555426.310|2677044.380|
8|484%|4555426.220|2677046.880|
8|485%|4555426.200|2677048.260|
8|486%|4555444.700|2677048.640|
8|487%|4555445.270|2677048.660|
8|488%|4555445.110|2677060.020|
8|489%|4555439.110|2677059.900|
8|490%|4555439.140|2677060.750|
8|491%|4555425.720|2677060.430|
8|492%|4555425.030|2677060.420|
8|493%|4555425.050|2677059.950|
8|494%|4555422.170|2677059.730|
8|495%|4555422.140|2677060.230|
8|496%|4555414.440|2677060.040|
8|497%|4555414.800|2677048.260|
8|498%|4555411.310|2677048.110|
8|499%|4555411.310|2677051.280|

Ufficio provinciale di: BARI

Protocollo n:

Data :

Codice file PREGEO: 40.133.253

Pag. 14 di 80

Dati generali del tipo

Comune:	BARI BARI	Sez. Censuaria:	A
Foglio:	0300	Particelle:	18, 32
Tecnico:	BRUCOLI COSIMO	Qualifica:	GEOMETRA
Provincia:	MATERA	N. iscrizione:	847

Proposta di aggiornamento cartografico:**Rappresentazione alfa-numerica**

8|500%|4555411.250|2677054.690|
8|501%|4555388.340|2677093.970|
8|502%|4555323.840|2677092.610|
8|503%|4555323.670|2677098.720|
8|504%|4555312.700|2677098.340|
8|505%|4555299.970|2677098.070|
8|506%|4555300.560|2677073.660|
8|507%|4555313.090|2677074.030|
8|508%|4555313.280|2677074.050|
8|509%|4555324.190|2677074.360|
8|510%|4555324.220|2677076.430|
8|511%|4555327.140|2677076.550|
8|512%|4555327.140|2677076.300|
8|513%|4555329.950|2677076.410|
8|514%|4555332.550|2677076.480|
8|515%|4555341.440|2677076.770|
8|516%|4555341.440|2677077.070|
8|517%|4555354.670|2677077.340|
8|518%|4555361.090|2677077.480|
8|519%|4555374.380|2677077.770|
8|520%|4555374.380|2677077.460|
8|521%|4555388.610|2677077.920|
8|522%|4555335.110|2677055.300|
8|523%|4555333.030|2677053.080|
8|524%|4555329.520|2677049.340|
8|525%|4555329.610|2677043.960|
8|526%|4555324.810|2677043.900|
8|527%|4555324.840|2677043.140|
8|528%|4555324.940|2677038.300|
8|529%|4555324.950|2677037.550|
8|530%|4555325.670|2677037.550|
8|531%|4555325.910|2677025.050|
8|532%|4555323.470|2677025.050|
8|533%|4555323.590|2677018.050|
8|534%|4555326.050|2677018.050|
8|535%|4555326.270|2677006.260|
8|536%|4555325.450|2677006.200|
8|537%|4555325.470|2677005.450|
8|538%|4555325.700|2677000.610|
8|539%|4555325.720|2676999.780|
8|540%|4555330.390|2676999.910|
8|541%|4555330.390|2676999.450|
8|542%|4555330.580|2676994.380|
8|543%|4555344.060|2676979.640|
8|544%|4555351.440|2676986.410|
8|545%|4555351.340|2676993.050|
8|546%|4555349.110|2676993.040|
8|547%|4555348.840|2677010.820|
8|548%|4555351.000|2677010.910|
8|549%|4555350.860|2677017.380|
8|550%|4555340.030|2677017.140|
8|551%|4555340.110|2677012.650|
8|552%|4555340.110|2677012.320|
8|553%|4555338.140|2677012.230|
8|554%|4555335.140|2677012.100|
8|555%|4555335.060|2677016.660|

Ufficio provinciale di: BARI

Protocollo n:

Data :

Codice file PRGEO: 40.133.253

Pag. 15 di 80

Dati generali del tipo

Comune:	BARI BARI	Sez. Censuaria:	A
Foglio:	0300	Particelle:	18, 32
Tecnico:	BRUCOLI COSIMO	Qualifica:	GEOMETRA
Provincia:	MATERA	N. iscrizione:	847

Proposta di aggiornamento cartografico:**Rappresentazione alfa-numerica**

8|556%|4555338.520|2677016.860|
8|557%|4555338.220|2677027.480|
8|558%|4555334.840|2677027.380|
8|559%|4555334.810|2677031.980|
8|560%|4555339.670|2677032.020|
8|561%|4555339.780|2677027.230|
8|562%|4555350.670|2677027.520|
8|563%|4555350.530|2677033.940|
8|564%|4555348.310|2677033.900|
8|565%|4555348.050|2677048.530|
8|566%|4555347.970|2677052.540|
8|567%|4555350.160|2677052.600|
8|568%|4555349.970|2677058.980|
8|569%|4555338.310|2677058.730|
8|570%|4555481.530|2677109.500|
8|571%|4555435.470|2677108.320|
8|572%|4555413.770|2677107.860|
8|573%|4555414.580|2677078.500|
8|574%|4555416.890|2677078.550|
8|575%|4555420.250|2677078.670|
8|576%|4555424.560|2677078.820|
8|577%|4555430.380|2677079.020|
8|578%|4555430.340|2677081.170|
8|579%|4555431.500|2677081.200|
8|580%|4555435.560|2677081.300|
8|581%|4555435.610|2677080.020|
8|582%|4555435.640|2677078.900|
8|583%|4555445.720|2677079.130|
8|584%|4555476.940|2677079.940|
8|585%|4555476.750|2677090.610|
8|586%|4555482.220|2677090.760|
8|587%|4555075.110|2676277.840|
8|588%|4555046.810|2676266.140|
8|589%|4555046.220|2676267.570|
8|590%|4555040.050|2676264.930|
8|591%|4555040.560|2676263.490|
8|592%|4555028.170|2676258.400|
8|593%|4555027.470|2676260.020|
8|594%|4555025.060|2676258.940|
8|595%|4555025.720|2676257.480|
8|596%|4555020.450|2676255.380|
8|597%|4555022.060|2676251.800|
8|598%|4555042.200|2676259.930|
8|599%|4555042.780|2676258.490|
8|600%|4555077.220|2676272.740|
8|601%|4554933.560|2676745.440|
8|602%|4554931.160|2676748.840|
8|603%|4554932.470|2676749.760|
8|604%|4554929.530|2676753.920|
8|605%|4554920.200|2676747.130|
8|606%|4554935.390|2676725.980|
8|607%|4554943.530|2676731.830|
8|608%|4554940.550|2676736.050|
8|609%|4554939.340|2676735.180|
8|610%|4554937.700|2676737.520|
8|611%|4554938.920|2676738.380|

Ufficio provinciale di: BARI

Protocollo n:

Data :

Codice file PREGEO: 40.133.253

Pag. 16 di 80

Dati generali del tipo

Comune:	BARI BARI	Sez. Censuaria:	A
Foglio:	0300	Particelle:	18, 32
Tecnico:	BRUCOLI COSIMO	Qualifica:	GEOMETRA
Provincia:	MATERA	N. iscrizione:	847

Proposta di aggiornamento cartografico:**Rappresentazione alfa-numerica**

8|612%|4554933.810|2676745.620|
8|613%|4555268.560|2676941.000|
8|614%|4555263.610|2676936.380|
8|615%|4555258.880|2676931.960|
8|616%|4555253.360|2676926.820|
8|617%|4555253.030|2676926.090|
8|618%|4555253.110|2676925.500|
8|619%|4555253.450|2676924.790|
8|620%|4555254.380|2676923.880|
8|621%|4555259.000|2676918.940|
8|622%|4555262.780|2676922.550|
8|623%|4555272.970|2676931.950|
8|624%|4555276.720|2676935.480|
8|625%|4555276.610|2676935.590|
8|626%|4555271.250|2676941.440|
8|627%|4555270.840|2676941.780|
8|628%|4555270.220|2676941.910|
8|629%|4555269.750|2676941.860|
8|630%|4555269.360|2676941.660|
8|631%|4555306.720|2677067.170|
8|632%|4555303.470|2677067.080|
8|633%|4555303.470|2677066.200|
8|634%|4555302.670|2677066.190|
8|635%|4555300.200|2677066.160|
8|636%|4555300.170|2677066.860|
8|637%|4555300.160|2677068.720|
8|638%|4555296.880|2677068.610|
8|639%|4555296.950|2677066.110|
8|640%|4555296.970|2677065.630|
8|641%|4555296.970|2677064.980|
8|642%|4555297.470|2677039.760|
8|643%|4555313.810|2677040.290|
8|644%|4555313.220|2677065.450|
8|645%|4555313.200|2677066.440|
8|646%|4555306.810|2677066.390|
8|647%|4555468.720|2677060.520|
8|648%|4555448.770|2677060.100|
8|649%|4555449.060|2677048.910|
8|650%|4555469.000|2677052.160|
8|651%|4555468.970|2677052.710|
8|652%|4555472.000|2677052.530|
8|653%|4555472.030|2677052.040|
8|654%|4555475.700|2677052.260|
8|655%|4555475.610|2677054.780|
8|656%|4555475.560|2677055.930|
8|657%|4555481.880|2677056.130|
8|658%|4555481.780|2677060.770|
8|659%|4555475.390|2677060.700|
8|660%|4555475.470|2677058.720|
8|661%|4555471.780|2677058.720|
8|662%|4555468.800|2677058.710|
8|663%|4555246.390|2676918.400|
8|664%|4555240.830|2676913.280|
8|665%|4555245.220|2676908.440|
8|666%|4555250.780|2676913.550|
8|667%|4554788.618|2676592.719|

Ufficio provinciale di: BARI

Protocollo n:

Data :

Codice file PREGEO: 40.133.253

Pag. 17 di 80

Dati generali del tipo

Comune:	BARI BARI	Sez. Censuaria:	A
Foglio:	0300	Particelle:	18, 32
Tecnico:	BRUCOLI COSIMO	Qualifica:	GEOMETRA
Provincia:	MATERA	N. iscrizione:	847

Proposta di aggiornamento cartografico:**Rappresentazione alfa-numerica**

8|668%|4554781.828|2676594.148|
8|669%|4554780.399|2676587.001|
8|670%|4554787.546|2676585.214|
8|671%|4555055.360|2676751.400|
8|672%|4555047.360|2676752.100|
8|673%|4555046.970|2676745.880|
8|674%|4555054.860|2676745.240|
8|675%|4555193.610|2676871.940|
8|676%|4555192.300|2676873.360|
8|677%|4555192.110|2676873.370|
8|678%|4555191.860|2676873.260|
8|679%|4555191.200|2676872.640|
8|680%|4555188.780|2676870.370|
8|681%|4555189.300|2676869.780|
8|682%|4555192.660|2676866.010|
8|683%|4555196.160|2676869.250|
8|684%|4555290.440|2676979.550|
8|685%|4555285.200|2676981.550|
8|686%|4555283.200|2676977.180|
8|687%|4555288.660|2676974.980|
8|688%|4554688.640|2676196.010|
8|689%|4554684.580|2676196.260|
8|690%|4554684.000|2676187.540|
8|691%|4554688.030|2676187.330|
8|692%|4554778.110|2676183.100|
8|693%|4554770.920|2676182.820|
8|694%|4554771.160|2676178.350|
8|695%|4554778.310|2676178.570|
8|696%|4555481.810|2677021.080|
8|697%|4555469.450|2677020.750|
8|698%|4555469.500|2677018.350|
8|699%|4555481.860|2677018.680|
8|700%|4555388.170|2677108.880|
8|701%|4555384.920|2677108.880|
8|702%|4555384.910|2677099.200|
8|703%|4555388.160|2677099.190|
8|704%|4555485.090|2677104.030|
8|705%|4555482.670|2677103.970|
8|706%|4555482.810|2677098.020|
8|707%|4555485.250|2677098.090|
8|708%|4555042.300|2676756.490|
8|709%|4555043.500|2676757.600|
8|710%|4555057.300|2676752.220|
8|711%|4555067.360|2676753.700|
8|712%|4555070.310|2676756.500|
8|713%|4555073.110|2676753.500|
8|714%|4555070.080|2676750.660|
8|715%|4555150.110|2676768.020|
8|716%|4555147.750|2676765.740|
8|717%|4555145.360|2676768.110|
8|718%|4555147.890|2676770.420|
8|719%|4555206.450|2676885.580|
8|720%|4555204.450|2676883.820|
8|721%|4555203.970|2676883.870|
8|722%|4555203.530|2676884.160|
8|723%|4555203.110|2676884.660|

Ufficio provinciale di: BARI

Protocollo n:

Data :

Codice file PREGEO: 40.133.253

Pag. 18 di 80

Dati generali del tipo

Comune:	BARI BARI	Sez. Censuaria:	A
Foglio:	0300	Particelle:	18, 32
Tecnico:	BRUCOLI COSIMO	Qualifica:	GEOMETRA
Provincia:	MATERA	N. iscrizione:	847

Proposta di aggiornamento cartografico:**Rappresentazione alfa-numerica**

8|724%|4555202.970|2676885.180|
8|725%|4555205.090|2676887.050|
8|726%|4554759.470|2676600.840|
8|727%|4554761.220|2676607.160|
8|728%|4554763.280|2676614.200|
8|729%|4554766.060|2676623.340|
8|730%|4554767.720|2676628.920|
8|731%|4554767.920|2676629.530|
8|732%|4554774.610|2676650.120|
8|733%|4554779.440|2676662.660|
8|734%|4554782.220|2676670.850|
8|735%|4554785.840|2676679.280|
8|736%|4554788.890|2676685.910|
8|737%|4554791.500|2676690.410|
8|738%|4554797.950|2676701.580|
8|739%|4554803.890|2676709.520|
8|740%|4554806.700|2676713.700|
8|741%|4554809.280|2676716.980|
8|742%|4554811.390|2676719.480|
8|743%|4554822.020|2676729.170|
8|744%|4554824.530|2676731.390|
8|745%|4554826.810|2676733.160|
8|746%|4554829.000|2676734.980|
8|747%|4554838.580|2676741.950|
8|748%|4554849.310|2676748.220|
8|749%|4554854.250|2676750.730|
8|750%|4554864.780|2676755.150|
8|751%|4554915.670|2676705.600|
8|752%|4554918.330|2676701.890|
8|753%|4554917.840|2676701.550|
8|754%|4554890.800|2676707.040|
8|755%|4554866.860|2676690.260|
8|756%|4554872.450|2676682.270|
8|757%|4554861.840|2676674.840|
8|758%|4554849.500|2676692.510|
8|759%|4554860.110|2676699.950|
8|760%|4554861.880|2676697.420|
8|761%|4554885.720|2676714.300|
8|762S|4555051.695|2676752.670|0.08|9|
8|763S|4555047.430|2676761.200|2.4|9|
8|764S|4555071.595|2676752.080|5.53|9|
8|765S|4555146.625|2676769.265|2.402|9|
8|766S|4555204.030|2676886.115|2.419|9|
8|767S|4555382.118|2676865.545|0|8|
8|768S|4554873.840|2676705.860|2.524|14|
8|769L|4555160.140|2676841.020|
8|770L|4555162.340|2676843.050|
8|771L|4555155.250|2676850.690|
8|772L|4555153.060|2676848.650|
8|773L|4555193.610|2676871.940|
8|774L|4555193.640|2676871.960|
8|775L|4555195.200|2676873.410|
8|776L|4555193.860|2676874.830|
8|777L|4555192.220|2676876.570|
8|778L|4555190.690|2676875.160|
8|779L|4555190.670|2676875.130|

Ufficio provinciale di: BARI

Protocollo n:

Data :

Codice file PREGEO: 40.133.253

Pag. 19 di 80

Dati generali del tipo

Comune:	BARI BARI	Sez. Censuaria:	A
Foglio:	0300	Particelle:	18, 32
Tecnico:	BRUCOLI COSIMO	Qualifica:	GEOMETRA
Provincia:	MATERA	N. iscrizione:	847

Proposta di aggiornamento cartografico:**Rappresentazione alfa-numerica**

8|780L|4555192.300|2676873.360|
8|781L|4555221.200|2676889.180|
8|782L|4555219.390|2676886.800|
8|783L|4555218.880|2676886.920|
8|784L|4555218.390|2676887.090|
8|785L|4555217.780|2676887.340|
8|786L|4555216.970|2676887.840|
8|787L|4555507.020|2677051.680|
8|788L|4555490.890|2677051.160|
8|789L|4555482.950|2677050.450|
8|790L|4555474.200|2677049.220|
8|791L|4555467.030|2677047.700|
8|792L|4555451.720|2677043.280|
8|793L|4555445.000|2677040.800|
8|794L|4555433.310|2677035.500|
8|795L|4555417.330|2677025.860|
8|796L|4555289.880|2676930.230|
8|797L|4555263.890|2676909.970|
8|798L|4555246.500|2676895.020|
8|799L|4555125.170|2676783.070|
8|800L|4555109.550|2676770.550|
8|801L|4555091.470|2676758.270|
8|802L|4555507.080|2677050.470|
8|803L|4555489.020|2677049.670|
8|804L|4555480.360|2677048.770|
8|805L|4555472.020|2677047.480|
8|806L|4555463.840|2677045.570|
8|807L|4555455.170|2677043.010|
8|808L|4555446.310|2677039.680|
8|809L|4555436.880|2677035.520|
8|810L|4555428.950|2677031.400|
8|811L|4555417.450|2677024.270|
8|812L|4555313.610|2676946.380|
8|813L|4555271.890|2676914.660|
8|814L|4555254.550|2676900.280|
8|815L|4555235.780|2676883.260|
8|816L|4555163.530|2676816.320|
8|817L|4555123.890|2676780.070|
8|818L|4555114.720|2676772.760|
8|819L|4555106.720|2676766.880|
8|820L|4555089.550|2676755.300|
8|821L|4555072.450|2676745.940|
8|822L|4555342.090|2676976.340|
8|823L|4555354.610|2676985.730|
8|824L|4555355.340|2676986.540|
8|825L|4555355.780|2676987.200|
8|826L|4555356.030|2676988.080|
8|827L|4555354.660|2677057.590|
8|828L|4555354.640|2677058.650|
8|829L|4555354.500|2677059.550|
8|830L|4555354.140|2677060.360|
8|831L|4555353.580|2677061.180|
8|832L|4555352.670|2677062.080|
8|833L|4555351.470|2677062.640|
8|834L|4555350.390|2677062.920|
8|835L|4555337.220|2677062.550|

Ufficio provinciale di: BARI

Protocollo n:

Data :

Codice file PREGEO: 40.133.253

Pag. 20 di 80

Dati generali del tipo

Comune:	BARI BARI	Sez. Censuaria:	A
Foglio:	0300	Particelle:	18, 32
Tecnico:	BRUCOLI COSIMO	Qualifica:	GEOMETRA
Provincia:	MATERA	N. iscrizione:	847

Proposta di aggiornamento cartografico:**Rappresentazione alfa-numerica**

8|836L|4555334.300|2677062.480|
8|837L|4555332.310|2677062.220|
8|838L|4555329.670|2677061.410|
8|839L|4555327.340|2677060.190|
8|840L|4555325.560|2677058.920|
8|841L|4555324.140|2677057.600|
8|842L|4555322.530|2677055.340|
8|843L|4555321.530|2677053.260|
8|844L|4555320.800|2677051.220|
8|845L|4555320.420|2677048.590|
8|846L|4555321.110|2677007.400|
8|847L|4555321.310|2677005.640|
8|848L|4555321.800|2677003.190|
8|849L|4555322.310|2677001.220|
8|850L|4555322.970|2676999.480|
8|851L|4555323.720|2676997.930|
8|852L|4555324.550|2676996.350|
8|853L|4555325.380|2676994.920|
8|854L|4555342.050|2676976.380|
8|855L|4555484.950|2677051.840|
8|856L|4555469.160|2677049.230|
8|857L|4555457.590|2677046.140|
8|858L|4555444.860|2677041.780|
8|859L|4555431.640|2677035.610|
8|860L|4555416.750|2677026.690|
8|861L|4555363.390|2676986.700|
8|862L|4555361.610|2677057.480|
8|863L|4555361.610|2677059.010|
8|864L|4555361.950|2677060.300|
8|865L|4555362.530|2677061.320|
8|866L|4555363.470|2677062.170|
8|867L|4555364.440|2677062.730|
8|868L|4555365.920|2677063.220|
8|869L|4555367.470|2677063.360|
8|870L|4555457.440|2677065.660|
8|871L|4555471.720|2677066.040|
8|872L|4555475.170|2677065.880|
8|873L|4555477.420|2677065.360|
8|874L|4555479.220|2677064.700|
8|875L|4555480.880|2677063.700|
8|876L|4555482.750|2677062.340|
8|877L|4555484.140|2677060.890|
8|878L|4555485.380|2677059.300|
8|879L|4555486.530|2677057.350|
8|880L|4555486.950|2677056.110|
8|881L|4555486.950|2677055.920|
8|882L|4555383.060|2677110.550|
8|883L|4555310.090|2677108.640|
8|884L|4555309.750|2677108.450|
8|885L|4555309.470|2677108.140|
8|886L|4555309.470|2677107.610|
8|887L|4555309.700|2677099.850|
8|888L|4555298.560|2677099.520|
8|889L|4555299.200|2677072.220|
8|890L|4555309.470|2677072.440|
8|891L|4555310.720|2677070.920|

Ufficio provinciale di: BARI

Protocollo n:

Data :

Codice file PREGEO: 40.133.253

Pag. 21 di 80

Dati generali del tipo

Comune:	BARI BARI	Sez. Censuaria:	A
Foglio:	0300	Particelle:	18, 32
Tecnico:	BRUCOLI COSIMO	Qualifica:	GEOMETRA
Provincia:	MATERA	N. iscrizione:	847

Proposta di aggiornamento cartografico:**Rappresentazione alfa-numerica**

8|892L|4555313.110|2677070.980|
8|893L|4554812.450|2676606.440|
8|894L|4554791.300|2676581.580|
8|895L|4554747.610|2676174.050|
8|896L|4554745.380|2676174.170|
8|897L|4554745.380|2676177.090|
8|898L|4554747.780|2676176.970|
8|899L|4554747.700|2676173.960|
8|900L|4555155.520|2676753.280|
8|901L|4555152.580|2676756.740|
8|902L|4555150.500|2676755.050|
8|903L|4555153.580|2676751.610|
8|904L|4555155.500|2676753.170|
8|905L|4555161.640|2676747.000|
8|906L|4555159.810|2676745.130|
8|907L|4555156.580|2676748.540|
8|908L|4555158.500|2676750.390|
8|909L|4555138.280|2676721.710|
8|910L|4555136.720|2676720.180|
8|911L|4555137.280|2676719.380|
8|912L|4555136.690|2676718.710|
8|913L|4555197.770|2676652.180|
8|914L|4555200.340|2676654.630|
8|915L|4555125.410|2676708.750|
8|916L|4555128.840|2676711.890|
8|917L|4555152.530|2676686.000|
8|918L|4555148.560|2676682.270|
8|919L|4555138.440|2676692.970|
8|920L|4555185.020|2676708.770|
8|921L|4555191.420|2676714.860|
8|922L|4555158.970|2676750.110|
8|923L|4555148.060|2676771.750|
8|924L|4555148.920|2676682.380|
8|925L|4555155.610|2676674.940|
8|926L|4555166.780|2676685.960|
8|927L|4555033.030|2676251.920|
8|928L|4555032.610|2676253.840|
8|929L|4555063.700|2676263.040|
8|930L|4555088.840|2676271.380|
8|931L|4555113.030|2676278.390|
8|932L|4555192.520|2676302.980|
8|933L|4555193.190|2676301.090|
8|934L|4555247.310|2676622.020|
8|935L|4555250.110|2676618.860|
8|936L|4555253.030|2676621.760|
8|937L|4555250.080|2676624.670|
8|938L|4555247.360|2676622.090|
8|939L|4555230.060|2676867.380|
8|940L|4555273.050|2676899.150|
8|941L|4555283.720|2676906.000|
8|942L|4555297.860|2676913.410|
8|943L|4555308.270|2676917.590|
8|944L|4555320.550|2676921.610|
8|945L|4555339.000|2676925.440|
8|946L|4555345.660|2676926.090|
8|947L|4555357.360|2676926.550|

Ufficio provinciale di: BARI

Protocollo n:

Data :

Codice file PREGEO: 40.133.253

Pag. 22 di 80

Dati generali del tipo

Comune:	BARI BARI	Sez. Censuaria:	A
Foglio:	0300	Particelle:	18, 32
Tecnico:	BRUCOLI COSIMO	Qualifica:	GEOMETRA
Provincia:	MATERA	N. iscrizione:	847

Proposta di aggiornamento cartografico:**Rappresentazione alfa-numerica**

8|948L|4555370.860|2676926.480|
8|949L|4555390.610|2676924.440|
8|950L|4554960.560|2676760.800|
8|951L|4554925.500|2676759.480|
8|952L|4554903.950|2676744.090|
8|953L|4555493.090|2677017.520|
8|954L|4555493.080|2677017.670|
8|955L|4555492.950|2677017.960|
8|956L|4555492.530|2677018.220|
8|957L|4555489.000|2677018.180|
8|958L|4555488.140|2677018.170|
8|959L|4555487.640|2677019.200|
8|960L|4555487.310|2677019.880|
8|961L|4555486.800|2677020.880|
8|962L|4555486.110|2677022.100|
8|963L|4555485.000|2677023.660|
8|964L|4555483.780|2677024.880|
8|965L|4555481.860|2677025.940|
8|966L|4555480.720|2677026.600|
8|967L|4555478.470|2677027.130|
8|968L|4555476.080|2677027.300|
8|969L|4555473.940|2677027.020|
8|970L|4555472.280|2677026.550|
8|971L|4555468.970|2677025.080|
8|972L|4555448.840|2677014.340|
8|973L|4555364.270|2676967.640|
8|974L|4555364.950|2676951.230|
8|975L|4555377.080|2676938.400|
8|976L|4555047.880|2676735.040|
8|977L|4555036.050|2676731.400|
8|978L|4555015.880|2676726.050|
8|979L|4555000.700|2676720.800|
8|980L|4554969.950|2676707.850|
8|981L|4554712.810|2676367.380|
8|982L|4554717.640|2676393.670|
8|983L|4554733.140|2676473.080|
8|984L|4554737.800|2676492.600|
8|985L|4554742.610|2676507.280|
8|986L|4554744.250|2676511.280|
8|987L|4554750.160|2676523.410|
8|988L|4555143.580|2676664.200|
8|989L|4555126.530|2676682.460|
8|990L|4555112.890|2676697.080|
8|991L|4555179.610|2676801.340|
8|992L|4555148.810|2676772.780|
8|993L|4555155.560|2676736.020|
8|994L|4555161.000|2676741.080|
8|995L|4555141.970|2676761.580|
8|996L|4555141.610|2676762.800|
8|997L|4555141.420|2676764.520|
8|998L|4555141.670|2676765.930|
8|999L|4555142.080|2676766.800|
8|1000L|4555137.550|2676722.540|
8|1001L|4555117.470|2676744.360|
8|1002L|4555118.950|2676745.870|
8|1003L|4555123.140|2676750.170|

Ufficio provinciale di: BARI

Protocollo n:

Data :

Codice file PREGEO: 40.133.253

Pag. 23 di 80

Dati generali del tipo

Comune:	BARI BARI	Sez. Censuaria:	A
Foglio:	0300	Particelle:	18, 32
Tecnico:	BRUCOLI COSIMO	Qualifica:	GEOMETRA
Provincia:	MATERA	N. iscrizione:	847

Proposta di aggiornamento cartografico:**Rappresentazione alfa-numerica**

8|1004L|4555124.520|2676748.670|
8|1005L|4555120.310|2676744.410|
8|1006L|4555136.660|2676726.570|
8|1007L|4555149.970|2676738.960|
8|1008L|4555133.720|2676756.520|
8|1009L|4555129.250|2676752.480|
8|1010L|4555127.920|2676753.960|
8|1011L|4555132.750|2676758.340|
8|1012L|4555133.950|2676759.410|
8|1013L|4555153.920|2676737.800|
8|1014L|4555216.550|2676669.600|
8|1015L|4555219.050|2676671.880|
8|1016L|4555157.950|2676738.130|
8|1017L|4554688.640|2676196.010|
8|1018L|4554691.330|2676195.840|
8|1019L|4554692.330|2676212.010|
8|1020L|4554683.330|2676212.660|
8|1021L|4554682.220|2676196.410|
8|1022L|4554682.250|2676196.400|
8|1023L|4554684.580|2676196.260|
8|1024L|4555311.590|2677117.640|
8|1025L|4555313.610|2677117.730|
8|1026L|4555313.470|2677119.750|
8|1027L|4555313.360|2677121.390|
8|1028L|4555313.360|2677122.970|
8|1029L|4555313.720|2677124.200|
8|1030L|4555314.470|2677125.680|
8|1031L|4555315.420|2677126.820|
8|1032L|4555316.530|2677127.690|
8|1033L|4555317.950|2677128.460|
8|1034L|4555504.750|2677158.730|
8|1035L|4555190.720|2676879.150|
8|1036L|4555201.670|2676867.770|
8|1037L|4555201.690|2676867.360|
8|1038L|4555201.220|2676866.800|
8|1039L|4555196.250|2676862.220|
8|1040L|4555195.800|2676861.980|
8|1041L|4555195.280|2676861.920|
8|1042L|4555194.780|2676862.050|
8|1043L|4555184.500|2676872.950|
8|1044L|4554818.250|2676189.410|
8|1045L|4554818.080|2676192.500|
8|1046L|4554816.750|2676194.200|
8|1047L|4554816.470|2676195.950|
8|1048L|4554816.250|2676195.950|
8|1049L|4554816.230|2676196.300|
8|1050L|4555123.830|2676679.740|
8|1051L|4555138.910|2676693.590|
8|1052L|4555125.250|2676708.710|
8|1053L|4555110.030|2676694.930|
8|1054L|4555123.780|2676679.780|
8|1055L|4555112.140|2676764.280|
8|1056L|4555111.920|2676764.610|
8|1057L|4555106.000|2676760.450|
8|1058L|4555095.170|2676751.580|
8|1059L|4555091.670|2676747.700|

Ufficio provinciale di: BARI

Protocollo n:

Data :

Codice file PRGEO: 40.133.253

Pag. 24 di 80

Dati generali del tipo

Comune:	BARI BARI	Sez. Censuaria:	A
Foglio:	0300	Particelle:	18, 32
Tecnico:	BRUCOLI COSIMO	Qualifica:	GEOMETRA
Provincia:	MATERA	N. iscrizione:	847

Proposta di aggiornamento cartografico:**Rappresentazione alfa-numerica**

8|1060L|4555090.560|2676745.670|
8|1061L|4555090.830|2676744.550|
8|1062L|4555092.170|2676743.430|
8|1063L|4555093.800|2676742.530|
8|1064L|4555094.860|2676742.340|
8|1065L|4555095.860|2676742.800|
8|1066L|4555097.860|2676744.430|
8|1067L|4554741.670|2676529.150|
8|1068L|4554743.450|2676528.350|
8|1069L|4554745.030|2676528.110|
8|1070L|4554760.470|2676571.750|
8|1071L|4554762.220|2676575.550|
8|1072L|4554768.520|2676585.590|
8|1073L|4554772.450|2676590.550|
8|1074L|4554777.560|2676596.020|
8|1075L|4554785.300|2676603.050|
8|1076L|4554796.110|2676611.970|
8|1077L|4554830.520|2676637.090|
8|1078L|4554850.720|2676650.470|
8|1079L|4554851.220|2676651.220|
8|1080L|4554851.330|2676652.130|
8|1081L|4554850.550|2676653.510|
8|1082L|4555418.950|2676893.380|
8|1083L|4555412.450|2676897.080|
8|1084L|4555403.800|2676900.840|
8|1085L|4555397.000|2676903.020|
8|1086L|4555375.280|2676907.280|
8|1087L|4555347.280|2676911.540|
8|1088L|4555339.330|2676912.400|
8|1089L|4555332.810|2676912.510|
8|1090L|4555325.450|2676912.520|
8|1091L|4555317.530|2676911.820|
8|1092L|4555310.030|2676910.730|
8|1093L|4555302.640|2676909.100|
8|1094L|4555293.750|2676906.600|
8|1095L|4555285.720|2676903.650|
8|1096L|4555277.940|2676900.020|
8|1097L|4555260.700|2676890.480|
8|1098L|4555253.700|2676885.820|
8|1099L|4555258.110|2676919.100|
8|1100L|4555230.200|2676893.440|
8|1101L|4555228.940|2676892.860|
8|1102L|4555227.720|2676892.550|
8|1103L|4555226.810|2676892.500|
8|1104L|4555226.270|2676893.100|
8|1105L|4555274.530|2676967.500|
8|1106L|4555286.890|2676964.410|
8|1107L|4555288.140|2676964.420|
8|1108L|4555289.300|2676964.860|
8|1109L|4555290.310|2676965.540|
8|1110L|4555291.220|2676966.470|
8|1111L|4555293.700|2676976.440|
8|1112L|4555293.500|2676977.600|
8|1113L|4555293.060|2676978.660|
8|1114L|4555292.440|2676979.540|
8|1115L|4555291.470|2676980.380|

Ufficio provinciale di: BARI

Protocollo n:

Data :

Codice file PREGEO: 40.133.253

Pag. 25 di 80

Dati generali del tipo

Comune:	BARI BARI	Sez. Censuaria:	A
Foglio:	0300	Particelle:	18, 32
Tecnico:	BRUCOLI COSIMO	Qualifica:	GEOMETRA
Provincia:	MATERA	N. iscrizione:	847

Proposta di aggiornamento cartografico:**Rappresentazione alfa-numerica**

8|1116L|4555285.500|2676982.730|
8|1117L|4555285.140|2676981.640|
8|1118L|4555281.390|2676983.140|
8|1119L|4555280.640|2676983.450|
8|1120L|4555481.780|2677043.000|
8|1121L|4555368.170|2676980.290|
8|1122L|4555348.050|2677048.530|
8|1123L|4555349.340|2677048.570|
8|1124L|4555349.310|2677050.980|
8|1125L|4555352.000|2677051.040|
8|1126L|4555351.970|2677052.610|
8|1127L|4555350.160|2677052.600|
8|1128L|4555332.550|2677076.480|
8|1129L|4555332.550|2677074.380|
8|1130L|4555329.950|2677074.300|
8|1131L|4555329.950|2677076.410|
8|1132L|4554726.220|2676340.660|
8|1133L|4554726.340|2676341.880|
8|1134L|4554726.410|2676343.120|
8|1135L|4554725.920|2676344.340|
8|1136L|4554725.000|2676345.260|
8|1137L|4554724.030|2676345.520|
8|1138L|4554723.000|2676345.440|
8|1139L|4554722.000|2676344.880|
8|1140L|4554721.310|2676344.120|
8|1141L|4554717.000|2676318.820|
8|1142L|4554712.050|2676276.450|
8|1143L|4554708.970|2676227.300|
8|1144L|4554709.300|2676227.180|
8|1145L|4554709.340|2676226.420|
8|1146L|4554709.810|2676226.290|
8|1147L|4554710.330|2676226.480|
8|1148L|4554713.580|2676248.960|
8|1149L|4554726.170|2676340.640|
8|1150L|4554823.000|2676607.940|
8|1151L|4554819.860|2676605.640|
8|1152L|4554815.800|2676602.540|
8|1153L|4554804.360|2676592.720|
8|1154L|4554793.700|2676581.960|
8|1155L|4554786.780|2676573.860|
8|1156L|4554780.390|2676565.160|
8|1157L|4554773.550|2676554.500|
8|1158L|4554757.670|2676525.650|
8|1159L|4554748.500|2676505.080|
8|1160L|4554743.720|2676491.580|
8|1161L|4554738.840|2676473.500|
8|1162L|4554734.250|2676451.920|
8|1163L|4554718.940|2676371.520|
8|1164L|4555300.860|2676573.550|
8|1165L|4555297.530|2676570.730|
8|1166L|4555297.250|2676570.640|
8|1167L|4555297.090|2676570.660|
8|1168L|4555296.940|2676570.840|
8|1169L|4555294.200|2676573.740|
8|1170L|4555294.110|2676574.090|
8|1171L|4555294.220|2676574.320|

Ufficio provinciale di: BARI

Protocollo n:

Data :

Codice file PREGEO: 40.133.253

Pag. 26 di 80

Dati generali del tipo

Comune:	BARI BARI	Sez. Censuaria:	A
Foglio:	0300	Particelle:	18, 32
Tecnico:	BRUCOLI COSIMO	Qualifica:	GEOMETRA
Provincia:	MATERA	N. iscrizione:	847

Proposta di aggiornamento cartografico:**Rappresentazione alfa-numerica**

8|1172L|4555297.250|2676577.160|
8|1173L|4555297.670|2676577.380|
8|1174L|4555297.860|2676577.370|
8|1175L|4555300.880|2676573.960|
8|1176L|4555300.950|2676573.720|
8|1177L|4555300.840|2676573.540|
8|1178L|4555507.170|2677047.330|
8|1179L|4555490.610|2677046.550|
8|1180L|4555477.340|2677045.100|
8|1181L|4555460.340|2677041.330|
8|1182L|4555448.140|2677037.270|
8|1183L|4555438.310|2677033.040|
8|1184L|4555432.750|2677030.250|
8|1185L|4555416.390|2677020.110|
8|1186L|4555385.000|2676996.800|
8|1187L|4555347.640|2676968.360|
8|1188L|4555279.250|2676917.100|
8|1189L|4555266.890|2676907.300|
8|1190L|4555249.750|2676892.520|
8|1191L|4555144.560|2676795.090|
8|1192L|4555123.440|2676776.280|
8|1193L|4555108.610|2676764.820|
8|1194L|4555097.140|2676756.980|
8|1195L|4555088.390|2676751.570|
8|1196L|4555074.390|2676743.950|
8|1197L|4555481.700|2677041.580|
8|1198L|4555370.610|2676980.190|
8|1199L|4555369.590|2676979.700|
8|1200L|4555369.280|2676979.610|
8|1201L|4555369.050|2676979.640|
8|1202L|4555368.720|2676979.730|
8|1203L|4555368.520|2676979.800|
8|1204L|4555368.300|2676979.980|
8|1205L|4555368.170|2676980.280|
8|1206L|4555368.140|2676980.680|
8|1207L|4555368.450|2676981.200|
8|1208L|4555369.090|2676981.700|
8|1209L|4555412.530|2677014.460|
8|1210L|4555423.030|2677021.800|
8|1211L|4555433.250|2677027.820|
8|1212L|4555444.530|2677033.280|
8|1213L|4555455.280|2677037.380|
8|1214L|4555468.300|2677041.020|
8|1215L|4555480.910|2677043.320|
8|1216L|4555481.470|2677043.190|
8|1217L|4555481.940|2677042.920|
8|1218L|4555482.110|2677042.430|
8|1219L|4555482.000|2677041.940|
8|1220L|4555507.200|2677045.950|
8|1221L|4555487.890|2677045.050|
8|1222L|4555481.810|2677044.440|
8|1223L|4555470.530|2677042.520|
8|1224L|4555458.780|2677039.400|
8|1225L|4555446.220|2677035.030|
8|1226L|4555435.450|2677030.020|
8|1227L|4555428.750|2677026.400|

Ufficio provinciale di: BARI

Protocollo n:

Data :

Codice file PREGEO: 40.133.253

Pag. 27 di 80

Dati generali del tipo

Comune:	BARI BARI	Sez. Censuaria:	A
Foglio:	0300	Particelle:	18, 32
Tecnico:	BRUCOLI COSIMO	Qualifica:	GEOMETRA
Provincia:	MATERA	N. iscrizione:	847

Proposta di aggiornamento cartografico:**Rappresentazione alfa-numerica**

8|1228L|4555416.090|2677018.260|
8|1229L|4555288.560|2676922.550|
8|1230L|4555270.860|2676908.820|
8|1231L|4555261.160|2676900.800|
8|1232L|4555237.890|2676879.840|
8|1233L|4555132.190|2676781.980|
8|1234L|4555117.420|2676769.740|
8|1235L|4555106.060|2676761.380|
8|1236L|4555088.800|2676750.130|
8|1237L|4555332.410|2676942.430|
8|1238L|4555340.970|2676933.040|
8|1239L|4555341.920|2676932.160|
8|1240L|4555342.890|2676931.580|
8|1241L|4555343.800|2676931.280|
8|1242L|4555344.750|2676931.080|
8|1243L|4555359.640|2676931.660|
8|1244L|4555361.660|2676931.680|
8|1245L|4555371.780|2676931.300|
8|1246L|4555372.520|2676931.660|
8|1247L|4555373.050|2676932.230|
8|1248L|4555373.390|2676933.080|
8|1249L|4555373.340|2676933.880|
8|1250L|4555373.030|2676934.650|
8|1251L|4555351.670|2676957.780|
8|1252L|4555351.170|2676958.170|
8|1253L|4555350.420|2676958.400|
8|1254L|4555349.800|2676958.230|
8|1255L|4555332.160|2676945.140|
8|1256L|4555331.700|2676944.580|
8|1257L|4555331.500|2676943.960|
8|1258L|4555331.700|2676943.300|
8|1259L|4555332.420|2676942.380|
8|1260L|4555420.770|2676828.370|
8|1261L|4555389.020|2676862.890|
8|1262L|4555377.950|2676873.660|
8|1263L|4555369.380|2676879.960|
8|1264L|4555363.660|2676883.500|
8|1265L|4555350.970|2676889.800|
8|1266L|4555342.450|2676892.860|
8|1267L|4555330.800|2676895.680|
8|1268L|4555323.420|2676896.800|
8|1269L|4555316.940|2676897.420|
8|1270L|4555310.810|2676897.600|
8|1271L|4555303.450|2676897.330|
8|1272L|4555297.200|2676896.610|
8|1273L|4555286.310|2676894.540|
8|1274L|4555274.500|2676890.820|
8|1275L|4555267.170|2676887.670|
8|1276L|4555260.080|2676884.050|
8|1277L|4555237.160|2676871.190|
8|1278L|4555228.000|2676865.300|
8|1279L|4555165.220|2676833.800|
8|1280L|4555089.390|2676763.770|
8|1281L|4555083.450|2676770.210|
8|1282L|4555166.110|2676834.600|
8|1283L|4555167.200|2676835.620|

Ufficio provinciale di: BARI

Protocollo n:

Data :

Codice file PRGEO: 40.133.253

Pag. 28 di 80

Dati generali del tipo

Comune:	BARI BARI	Sez. Censuaria:	A
Foglio:	0300	Particelle:	18, 32
Tecnico:	BRUCOLI COSIMO	Qualifica:	GEOMETRA
Provincia:	MATERA	N. iscrizione:	847

Proposta di aggiornamento cartografico:**Rappresentazione alfa-numerica**

8|1284L|4555161.250|2676842.040|
8|1285L|4554961.140|2676737.603|
8|1286L|4554960.090|2676737.570|
8|1287L|4554959.280|2676754.540|
8|1288L|4554960.715|2676754.610|
8|1289L|4554961.113|2676738.679|
8|1290L|4554960.920|2676738.670|
8|1291L|4554960.250|2676753.580|
8|1292L|4554960.740|2676753.607|
8|1293L|4554816.849|2676174.440|
8|1294L|4554816.030|2676189.320|
8|1295L|4554817.590|2676189.380|
8|1296L|4554817.831|2676174.385|
8|1297L|4554829.920|2676176.190|
8|1298L|4554787.908|2676587.748|
8|1299L|4554796.800|2676601.090|
8|1300L|4554803.020|2676609.160|
8|1301L|4554810.020|2676616.890|
8|1302L|4554817.580|2676623.550|
8|1303L|4554825.360|2676629.730|
8|1304L|4554841.810|2676641.110|
8|1305L|4554850.390|2676646.320|
8|1306L|4554902.836|2676676.366|
8|1307L|4554785.090|2676583.520|
8|1308L|4554786.409|2676585.498|
8|1309L|4555216.590|2676887.480|
8|1310L|4555217.890|2676886.180|
8|1311L|4555218.360|2676885.270|
8|1312L|4555218.550|2676883.980|
8|1313L|4555218.340|2676883.100|
8|1314L|4555217.970|2676882.300|
8|1315L|4555207.360|2676872.460|
8|1316L|4555206.950|2676872.380|
8|1317L|4555195.890|2676883.710|
8|1318L|4555456.796|2676914.188|
8|1319L|4555440.860|2676920.640|
8|1320L|4555425.390|2676924.800|
8|1321L|4555420.160|2676925.800|
8|1322L|4555416.250|2676926.470|
8|1323L|4555413.470|2676926.720|
8|1324L|4555407.250|2676927.460|
8|1325L|4555407.700|2676929.840|
8|1326L|4555403.560|2676930.590|
8|1327L|4555403.030|2676928.200|
8|1328L|4555389.800|2676931.170|
8|1329L|4555387.420|2676932.100|
8|1330L|4555384.390|2676933.380|
8|1331L|4555381.660|2676934.920|
8|1332L|4555379.110|2676936.730|
8|1333L|4555445.078|2677079.115|
8|1334L|4555445.220|2677078.200|
8|1335L|4555445.940|2677074.300|
8|1336L|4555468.670|2677074.910|
8|1337L|4555472.390|2677075.040|
8|1338L|4555475.080|2677075.400|
8|1339L|4555477.450|2677076.000|

Ufficio provinciale di: BARI

Protocollo n:

Data :

Codice file PREGEO: 40.133.253

Pag. 29 di 80

Dati generali del tipo

Comune:	BARI BARI	Sez. Censuaria:	A
Foglio:	0300	Particelle:	18, 32
Tecnico:	BRUCOLI COSIMO	Qualifica:	GEOMETRA
Provincia:	MATERA	N. iscrizione:	847

Proposta di aggiornamento cartografico:**Rappresentazione alfa-numerica**

8|1340L|4555479.610|2677077.160|
8|1341L|4555481.300|2677078.350|
8|1342L|4555482.830|2677079.730|
8|1343L|4555483.970|2677081.050|
8|1344L|4555485.000|2677082.780|
8|1345L|4555485.920|2677084.680|
8|1346L|4555486.440|2677086.230|
8|1347L|4555486.590|2677087.530|
8|1348L|4555486.810|2677088.720|
8|1349L|4555486.500|2677108.380|
8|1350L|4555486.170|2677109.730|
8|1351L|4555485.640|2677110.550|
8|1352L|4555485.060|2677111.090|
8|1353L|4555484.380|2677111.770|
8|1354L|4555483.520|2677112.410|
8|1355L|4555481.840|2677113.100|
8|1356L|4555034.940|2676763.590|
8|1357L|4555031.450|2676767.430|
8|1358L|4555031.186|2676768.250|
8|1359L|4554878.900|2676592.851|
8|1360L|4554878.250|2676593.050|
8|1361L|4554877.110|2676594.110|
8|1362L|4554875.280|2676601.550|
8|1363L|4554874.810|2676611.520|
8|1364L|4554875.160|2676613.520|
8|1365L|4554875.640|2676614.440|
8|1366L|4554925.590|2676646.840|
8|1367L|4554992.780|2676689.640|
8|1368L|4555002.470|2676695.170|
8|1369L|4555021.360|2676704.970|
8|1370L|4555034.610|2676709.970|
8|1371L|4555048.890|2676713.140|
8|1372L|4555058.860|2676713.960|
8|1373L|4555067.720|2676714.180|
8|1374L|4555075.610|2676713.850|
8|1375L|4555084.080|2676713.010|
8|1376L|4555090.030|2676712.010|
8|1377L|4555100.840|2676709.070|
8|1378L|4555105.830|2676706.590|
8|1379L|4555109.560|2676702.820|
8|1380L|4555112.640|2676697.440|
8|1381L|4554741.115|2676173.713|
8|1382L|4554741.170|2676175.930|
8|1383L|4554744.560|2676175.930|
8|1384L|4554744.476|2676173.524|
8|1385L|4555285.836|2676997.201|
8|1386L|4555295.090|2676993.770|
8|1387L|4555303.250|2676999.550|
8|1388L|4555311.420|2677019.770|
8|1389L|4555310.640|2677039.150|
8|1390L|4555314.640|2677039.300|
8|1391L|4555313.940|2677067.230|
8|1392L|4555311.530|2677067.500|
8|1393L|4555306.770|2677067.400|
8|1394L|4554734.675|2676413.646|
8|1395L|4554733.560|2676407.840|

Ufficio provinciale di: BARI

Protocollo n:

Data :

Codice file PRGEO: 40.133.253

Pag. 30 di 80

Dati generali del tipo

Comune:	BARI BARI	Sez. Censuaria:	A
Foglio:	0300	Particelle:	18, 32
Tecnico:	BRUCOLI COSIMO	Qualifica:	GEOMETRA
Provincia:	MATERA	N. iscrizione:	847

Proposta di aggiornamento cartografico:

Rappresentazione alfa-numerica

8|1396L|4554733.810|2676407.300|
8|1397L|4554734.110|2676406.880|
8|1398L|4554734.610|2676406.880|
8|1399L|4554734.860|2676407.120|
8|1400L|4554735.110|2676407.630|
8|1401L|4554735.340|2676408.340|
8|1402L|4554736.340|2676413.590|
8|1403L|4554831.899|2676174.466|
8|1404L|4554831.660|2676175.440|
8|1405L|4554862.660|2676186.890|
8|1406L|4554868.440|2676188.160|
8|1407L|4554872.138|2676173.978|
8|1408L|4554812.235|2676174.699|
8|1409L|4554812.020|2676189.220|
8|1410L|4554810.220|2676190.190|
8|1411L|4554920.772|2676221.503|
8|1412L|4554919.420|2676225.500|
8|1413L|4554908.200|2676222.130|
8|1414L|4554908.500|2676220.950|
8|1415L|4554905.140|2676219.880|
8|1416L|4554904.700|2676219.740|
8|1417L|4554904.140|2676221.570|
8|1418L|4554890.610|2676217.500|
8|1419L|4554890.860|2676216.770|
8|1420L|4554891.250|2676215.460|
8|1421L|4554723.247|2676249.532|
8|1422L|4554722.300|2676249.570|
8|1423L|4554724.200|2676261.340|
8|1424L|4554724.720|2676261.680|
8|1425L|4555462.665|2676905.319|
8|1426L|4555456.880|2676908.360|
8|1427L|4555443.060|2676914.220|
8|1428L|4555435.770|2676916.680|
8|1429L|4555420.940|2676920.340|
8|1430L|4555406.800|2676922.420|
8|1431L|4555378.750|2676925.040|
8|1432L|4554717.340|2676212.830|
8|1433L|4554720.840|2676237.620|
8|1434L|4554721.786|2676237.953|
8|1435L|4554718.419|2676212.656|
8|1436L|4554810.435|2676174.799|
8|1437L|4555363.750|2677053.444|
8|1438L|4555363.720|2677056.200|
8|1439L|4555363.670|2677061.010|
8|1440L|4555410.810|2677062.420|
8|1441L|4555410.840|2677058.550|
8|1442L|4555410.890|2677054.720|
8|1443L|4555427.860|2677078.910|
8|1444L|4555428.450|2677073.960|
8|1445L|4555442.220|2677074.300|
8|1446L|4555442.720|2677078.540|
8|1447L|4555442.776|2677079.063|
8|1448L|4554698.490|2676174.356|
8|1449L|4554699.220|2676185.820|
8|1450L|4554697.010|2676174.414|
8|1451L|4554697.780|2676185.940|

Ufficio provinciale di: BARI

Protocollo n:

Data :

Codice file PRGEO: 40.133.253

Pag. 31 di 80

Dati generali del tipo

Comune:	BARI BARI	Sez. Censuaria:	A
Foglio:	0300	Particelle:	18, 32
Tecnico:	BRUCOLI COSIMO	Qualifica:	GEOMETRA
Provincia:	MATERA	N. iscrizione:	847

Proposta di aggiornamento cartografico:**Rappresentazione alfa-numerica**

8|1452L|4554692.758|2676174.580|
8|1453L|4554695.470|2676215.360|
8|1454L|4554694.336|2676174.518|
8|1455L|4554697.000|2676214.510|
8|1456L|4554953.767|2676693.865|
8|1457L|4554959.810|2676697.040|
8|1458L|4554978.660|2676706.550|
8|1459L|4554985.500|2676709.470|
8|1460L|4554952.744|2676695.589|
8|1461L|4554968.160|2676703.190|
8|1462L|4554984.950|2676710.990|
8|1463L|4555014.450|2676723.320|
8|1464L|4555056.560|2676739.970|
8|1465L|4555068.780|2676745.540|
8|1466L|4554948.810|2676702.034|
8|1467L|4554948.840|2676702.050|
8|1468L|4554961.560|2676708.300|
8|1469L|4554979.250|2676715.510|
8|1470L|4554944.693|2676708.285|
8|1471L|4554982.060|2676729.210|
8|1472L|4554794.530|2676582.880|
8|1473L|4554814.140|2676606.120|
8|1474L|4554823.590|2676616.120|
8|1475L|4554839.890|2676628.970|
8|1476L|4554848.170|2676634.660|
8|1477L|4554865.300|2676645.280|
8|1478L|4554906.956|2676669.275|
8|1479L|4554822.390|2676617.010|
8|1480L|4554830.340|2676624.200|
8|1481L|4554838.530|2676630.500|
8|1482L|4554855.500|2676641.630|
8|1483L|4554906.213|2676670.539|
8|1484L|4554741.200|2676527.350|
8|1485L|4554757.280|2676520.490|
8|1486L|4554766.810|2676539.070|
8|1487L|4554777.970|2676558.330|
8|1488L|4554782.110|2676564.820|
8|1489L|4554786.780|2676571.110|
8|1490L|4554798.770|2676585.010|
8|1491L|4554807.970|2676594.330|
8|1492L|4554820.110|2676605.090|
8|1493L|4554831.720|2676613.840|
8|1494L|4554845.970|2676623.400|
8|1495L|4554859.940|2676632.130|
8|1496L|4554896.110|2676653.280|
8|1497L|4554917.000|2676664.880|
8|1498L|4554948.160|2676682.930|
8|1499L|4554947.129|2676684.610|
8|1500L|4554895.860|2676594.440|
8|1501L|4554903.720|2676595.100|
8|1502L|4554903.450|2676597.280|
8|1503L|4554903.580|2676598.500|
8|1504L|4554898.770|2676598.520|
8|1505L|4554898.720|2676597.530|
8|1506L|4554897.920|2676597.520|
8|1507L|4554897.700|2676597.620|

Ufficio provinciale di: BARI

Protocollo n:

Data :

Codice file PREGEO: 40.133.253

Pag. 32 di 80

Dati generali del tipo

Comune:	BARI BARI	Sez. Censuaria:	A
Foglio:	0300	Particelle:	18, 32
Tecnico:	BRUCOLI COSIMO	Qualifica:	GEOMETRA
Provincia:	MATERA	N. iscrizione:	847

Proposta di aggiornamento cartografico:**Rappresentazione alfa-numerica**

8|1508L|4554896.470|2676597.620|
8|1509L|4554896.450|2676597.330|
8|1510L|4554895.110|2676597.240|
8|1511L|4554895.310|2676596.490|
8|1512L|4554895.080|2676596.490|
8|1513L|4554893.000|2676596.530|
8|1514L|4554892.310|2676596.570|
8|1515L|4554889.440|2676596.380|
8|1516L|4554886.640|2676596.340|
8|1517L|4554886.750|2676594.020|
8|1518L|4554889.560|2676594.100|
8|1519L|4554889.560|2676593.970|
8|1520L|4554892.560|2676594.410|
8|1521L|4554892.530|2676594.520|
8|1522L|4554893.000|2676594.540|
8|1523L|4554895.520|2676594.640|
8|1524L|4554895.800|2676594.650|
8|1525L|4554895.840|2676594.440|
8|1526L|4555229.200|2676614.300|
8|1527L|4555223.770|2676620.180|
8|1528L|4555202.530|2676600.230|
8|1529L|4554914.520|2676731.900|
8|1530L|4554920.050|2676735.920|
8|1531L|4554932.880|2676718.160|
8|1532L|4554927.170|2676714.040|
8|1533L|4554940.560|2676736.040|
8|1534L|4554941.720|2676736.840|
8|1535L|4554940.060|2676739.190|
8|1536L|4554938.920|2676738.380|
8|1537L|4554926.670|2676713.480|
8|1538L|4554924.640|2676716.160|
8|1539L|4554923.880|2676715.600|
8|1540L|4554905.390|2676741.850|
8|1541L|4554891.470|2676762.260|
8|1542L|4554933.810|2676745.620|
8|1543L|4554934.950|2676746.420|
8|1544L|4554932.470|2676749.760|
8|1545L|4554830.170|2676175.230|
8|1546L|4554831.110|2676177.590|
8|1547L|4554819.050|2676175.780|
8|1548L|4554757.610|2676175.960|
8|1549L|4554752.060|2676176.200|
8|1550L|4554752.200|2676178.140|
8|1551L|4554752.470|2676181.730|
8|1552L|4554749.610|2676182.240|
8|1553L|4554772.810|2676189.090|
8|1554L|4554772.860|2676187.990|
8|1555L|4554776.270|2676188.170|
8|1556L|4554776.200|2676189.270|
8|1557L|4554876.590|2676189.380|
8|1558L|4554875.560|2676188.980|
8|1559L|4554876.780|2676184.850|
8|1560L|4554877.890|2676185.140|
8|1561L|4554739.580|2676176.930|
8|1562L|4554738.550|2676197.410|
8|1563L|4554741.170|2676182.600|

Ufficio provinciale di: BARI

Protocollo n:

Data :

Codice file PRGEO: 40.133.253

Pag. 33 di 80

Dati generali del tipo

Comune:	BARI BARI	Sez. Censuaria:	A
Foglio:	0300	Particelle:	18, 32
Tecnico:	BRUCOLI COSIMO	Qualifica:	GEOMETRA
Provincia:	MATERA	N. iscrizione:	847

Proposta di aggiornamento cartografico:**Rappresentazione alfa-numerica**

8|1564L|4554740.470|2676195.590|
8|1565L|4554748.360|2676195.990|
8|1566L|4554748.280|2676197.910|
8|1567L|4554733.560|2676197.160|
8|1568L|4554734.590|2676176.680|
8|1569L|4554763.750|2676200.860|
8|1570L|4554762.590|2676200.800|
8|1571L|4554762.700|2676198.660|
8|1572L|4554769.030|2676198.970|
8|1573L|4554768.920|2676201.120|
8|1574L|4554767.780|2676201.050|
8|1575L|4554788.110|2676201.850|
8|1576L|4554776.720|2676201.300|
8|1577L|4554776.860|2676199.360|
8|1578L|4554816.060|2676201.980|
8|1579L|4554816.090|2676204.680|
8|1580L|4554755.220|2676202.010|
8|1581L|4554713.590|2676200.140|
8|1582L|4554861.560|2676204.240|
8|1583L|4554861.450|2676206.680|
8|1584L|4554820.890|2676205.020|
8|1585L|4554820.340|2676204.880|
8|1586L|4554820.300|2676204.530|
8|1587L|4554820.420|2676202.930|
8|1588L|4554757.250|2676213.570|
8|1589L|4554756.550|2676213.120|
8|1590L|4554754.450|2676213.050|
8|1591L|4554890.840|2676216.770|
8|1592L|4554869.670|2676209.980|
8|1593L|4554868.410|2676209.330|
8|1594L|4554868.030|2676208.020|
8|1595L|4554868.610|2676205.760|
8|1596L|4554869.720|2676203.530|
8|1597L|4554873.170|2676194.050|
8|1598L|4554875.050|2676194.710|
8|1599L|4555419.090|2676891.480|
8|1600L|4555412.090|2676895.460|
8|1601L|4555403.420|2676899.220|
8|1602L|4555396.610|2676901.400|
8|1603L|4555378.880|2676904.860|
8|1604L|4555456.220|2676905.230|
8|1605L|4555439.000|2676912.760|
8|1606L|4555427.890|2676916.260|
8|1607L|4555417.140|2676918.900|
8|1608L|4555389.390|2676924.880|
8|1609L|4555377.780|2676926.520|
8|1610L|4555377.800|2676926.500|
8|1611L|4555404.640|2676923.980|
8|1612L|4555422.580|2676921.400|
8|1613L|4555437.250|2676917.580|
8|1614L|4555451.660|2676912.230|
8|1615L|4555460.280|2676908.230|
8|1616L|4555465.300|2676905.480|
8|1617L|4554966.090|2676730.230|
8|1618L|4554966.450|2676721.080|
8|1619L|4555034.410|2676733.720|

Ufficio provinciale di: BARI

Protocollo n:

Data :

Codice file PREGEO: 40.133.253

Pag. 34 di 80

Dati generali del tipo

Comune:	BARI BARI	Sez. Censuaria:	A
Foglio:	0300	Particelle:	18, 32
Tecnico:	BRUCOLI COSIMO	Qualifica:	GEOMETRA
Provincia:	MATERA	N. iscrizione:	847

Proposta di aggiornamento cartografico:**Rappresentazione alfa-numerica**

8|1620L|4555033.360|2676734.800|
8|1621L|4555221.500|2676889.590|
8|1622L|4555302.690|2677066.890|
8|1623L|4555300.170|2677066.860|
8|1624L|4554899.110|2676620.730|
8|1625L|4554911.700|2676600.650|
8|1626L|4555326.050|2676576.750|
8|1627L|4555292.780|2676545.340|
8|1628L|4555223.880|2676864.260|
8|1629L|4555236.610|2676872.480|
8|1630L|4555260.690|2676885.940|
8|1631L|4555270.610|2676890.720|
8|1632L|4555283.250|2676895.140|
8|1633L|4555291.060|2676896.980|
8|1634L|4555298.470|2676898.180|
8|1635L|4555307.000|2676898.830|
8|1636L|4555313.140|2676898.900|
8|1637L|4555320.190|2676898.500|
8|1638L|4555328.080|2676897.600|
8|1639L|4555334.780|2676896.380|
8|1640L|4555340.160|2676894.950|
8|1641L|4555344.220|2676893.800|
8|1642L|4555356.140|2676889.050|
8|1643L|4555361.970|2676886.130|
8|1644L|4555375.000|2676877.710|
8|1645L|4555384.000|2676870.180|
8|1646L|4555404.080|2676849.160|
8|1647L|4555420.720|2676831.020|
8|1648L|4555505.420|2677126.670|
8|1649L|4555311.300|2677121.540|
8|1650L|4555165.090|2676835.700|
8|1651L|4555223.190|2676891.240|
8|1652L|4555225.220|2676895.570|
8|1653L|4555225.640|2676894.850|
8|1654L|4555225.970|2676894.010|
8|1655L|4555305.340|2677117.250|
8|1656L|4555404.500|2677073.340|
8|1657L|4555416.330|2677073.700|
8|1658L|4555416.500|2677073.900|
8|1659L|4555416.640|2677075.580|
8|1660L|4555416.890|2677078.550|
8|1661L|4555334.110|2677057.500|
8|1662L|4555332.970|2677057.050|
8|1663L|4555331.750|2677056.130|
8|1664L|4555330.720|2677054.700|
8|1665L|4555330.440|2677053.550|
8|1666L|4554755.720|2676198.300|
8|1667L|4554748.940|2676173.370|
8|1668L|4554749.310|2676178.350|
8|1669L|4554815.860|2676201.970|
8|1670L|4554808.420|2676191.160|
8|1671L|4554829.640|2676177.340|
8|1672L|4554969.250|2676239.270|
8|1673L|4554968.860|2676240.470|
8|1674L|4554933.610|2676229.660|
8|1675L|4554934.950|2676225.140|

Ufficio provinciale di: BARI

Protocollo n:

Data :

Codice file PREGEO: 40.133.253

Pag. 35 di 80

Dati generali del tipo

Comune:	BARI BARI	Sez. Censuaria:	A
Foglio:	0300	Particelle:	18, 32
Tecnico:	BRUCOLI COSIMO	Qualifica:	GEOMETRA
Provincia:	MATERA	N. iscrizione:	847

Proposta di aggiornamento cartografico:**Rappresentazione alfa-numerica**

8|1676L|4554986.030|2676244.410|
8|1677L|4554998.780|2676245.340|
8|1678L|4554978.550|2676241.590|
8|1679L|4554978.940|2676241.520|
8|1680L|4554979.280|2676241.320|
8|1681L|4554979.530|2676241.020|
8|1682L|4554979.670|2676240.650|
8|1683L|4554979.670|2676240.250|
8|1684L|4554979.530|2676239.880|
8|1685L|4554979.280|2676239.570|
8|1686L|4554978.940|2676239.380|
8|1687L|4554978.550|2676239.300|
8|1688L|4554978.160|2676239.380|
8|1689L|4554977.810|2676239.570|
8|1690L|4554977.560|2676239.880|
8|1691L|4554977.420|2676240.250|
8|1692L|4554977.420|2676240.650|
8|1693L|4554977.560|2676241.020|
8|1694L|4554977.810|2676241.320|
8|1695L|4554978.160|2676241.520|
8|1696L|4554901.520|2676622.450|
8|1697L|4554877.200|2676606.610|
8|1698L|4554940.550|2676736.050|
8|1699L|4555164.200|2676834.880|
8|1700L|4555361.090|2677077.480|
8|1701L|4555361.030|2677075.680|
8|1702L|4555354.660|2677075.610|
8|1703L|4555354.670|2677077.340|
8|1704L|4555403.440|2677092.210|
8|1705L|4555401.380|2677091.250|
8|1706L|4555398.840|2677090.110|
8|1707L|4555397.390|2677089.730|
8|1708L|4555395.530|2677089.350|
8|1709L|4555393.390|2677089.040|
8|1710L|4555391.880|2677089.000|
8|1711L|4555389.780|2677089.040|
8|1712L|4555388.500|2677089.050|
8|1713L|4555399.200|2677096.420|
8|1714L|4555399.200|2677095.920|
8|1715L|4555399.000|2677095.450|
8|1716L|4555398.280|2677094.440|
8|1717L|4555397.810|2677093.860|
8|1718L|4555396.720|2677093.110|
8|1719L|4555394.640|2677092.450|
8|1720L|4555392.500|2677092.110|
8|1721L|4555389.170|2677092.110|
8|1722L|4555388.440|2677092.110|
8|1723L|4555068.140|2676743.520|
8|1724L|4555055.660|2676738.080|
8|1725L|4555010.110|2676719.900|
8|1726L|4554985.500|2676709.450|
8|1727L|4554975.360|2676699.540|
8|1728L|4555000.660|2676709.940|
8|1729L|4555000.250|2676711.480|
8|1730L|4554972.090|2676699.820|
8|1731L|4555018.940|2676728.440|

Ufficio provinciale di: BARI

Protocollo n:

Data :

Codice file PRGEO: 40.133.253

Pag. 36 di 80

Dati generali del tipo

Comune:	BARI BARI	Sez. Censuaria:	A
Foglio:	0300	Particelle:	18, 32
Tecnico:	BRUCOLI COSIMO	Qualifica:	GEOMETRA
Provincia:	MATERA	N. iscrizione:	847

Proposta di aggiornamento cartografico:**Rappresentazione alfa-numerica**

8|1732L|4554994.950|2676722.250|
8|1733L|4554986.720|2676719.720|
8|1734L|4554974.670|2676715.480|
8|1735L|4554979.250|2676715.550|
8|1736L|4554990.920|2676719.520|
8|1737L|4554998.530|2676721.740|
8|1738L|4555019.250|2676726.910|
8|1739L|4554930.450|2676648.040|
8|1740L|4554946.700|2676656.470|
8|1741L|4554994.080|2676687.650|
8|1742L|4555005.200|2676694.300|
8|1743L|4555019.700|2676702.020|
8|1744L|4554982.660|2676728.340|
8|1745L|4554984.920|2676729.600|
8|1746L|4554986.360|2676727.050|
8|1747L|4554984.300|2676725.760|
8|1748L|4554982.700|2676728.300|
8|1749L|4555017.440|2676732.000|
8|1750L|4555017.530|2676730.520|
8|1751L|4554987.080|2676725.620|
8|1752L|4554986.500|2676726.590|
8|1753L|4555253.280|2676883.870|
8|1754L|4555259.720|2676888.200|
8|1755L|4555278.640|2676898.800|
8|1756L|4555290.580|2676904.040|
8|1757L|4555298.970|2676906.730|
8|1758L|4555307.830|2676908.860|
8|1759L|4555314.720|2676910.100|
8|1760L|4555322.250|2676910.880|
8|1761L|4555331.000|2676911.320|
8|1762L|4555340.140|2676911.000|
8|1763L|4555349.840|2676909.880|
8|1764L|4555374.700|2676905.940|
8|1765L|4555380.910|2676904.550|
8|1766L|4554974.720|2676238.090|
8|1767L|4554974.110|2676240.040|
8|1768L|4554970.780|2676239.090|
8|1769L|4554971.520|2676237.120|
8|1770L|4554737.090|2676354.350|
8|1771L|4554735.950|2676354.740|
8|1772L|4554735.390|2676355.280|
8|1773L|4554735.300|2676356.200|
8|1774L|4554740.720|2676395.080|
8|1775L|4554740.890|2676395.740|
8|1776L|4554741.380|2676396.220|
8|1777L|4554742.000|2676396.380|
8|1778L|4554742.770|2676396.280|
8|1779L|4554717.250|2676358.780|
8|1780L|4554732.380|2676438.270|
8|1781L|4554740.530|2676477.440|
8|1782L|4554745.470|2676494.340|
8|1783L|4554751.890|2676511.180|
8|1784L|4554756.840|2676522.380|
8|1785L|4554713.970|2676352.590|
8|1786L|4554735.090|2676463.820|
8|1787L|4554738.750|2676479.710|

Ufficio provinciale di: BARI

Protocollo n:

Data :

Codice file PREGEO: 40.133.253

Pag. 37 di 80

Dati generali del tipo

Comune:	BARI BARI	Sez. Censuaria:	A
Foglio:	0300	Particelle:	18, 32
Tecnico:	BRUCOLI COSIMO	Qualifica:	GEOMETRA
Provincia:	MATERA	N. iscrizione:	847

Proposta di aggiornamento cartografico:**Rappresentazione alfa-numerica**

8|1788L|4554740.640|2676486.590|
8|1789L|4554745.280|2676500.680|
8|1790L|4554750.220|2676512.940|
8|1791L|4554757.380|2676528.280|
8|1792L|4554773.000|2676556.360|
8|1793L|4554778.160|2676564.620|
8|1794L|4554785.800|2676575.100|
8|1795L|4554790.660|2676580.990|
8|1796L|4554799.720|2676590.500|
8|1797L|4554809.160|2676599.030|
8|1798L|4554814.190|2676603.180|
8|1799L|4554822.750|2676609.540|
8|1800L|4554784.860|2676583.330|
8|1801L|4554749.890|2676519.920|
8|1802L|4554746.920|2676513.590|
8|1803L|4554742.420|2676502.050|
8|1804L|4554738.520|2676489.040|
8|1805L|4554734.720|2676473.270|
8|1806L|4554718.950|2676392.760|
8|1807L|4554710.970|2676348.540|
8|1808L|4554718.910|2676371.530|
8|1809L|4554715.300|2676351.520|
8|1810L|4554776.810|2676562.600|
8|1811L|4554772.390|2676556.940|
8|1812L|4554774.580|2676557.390|
8|1813L|4554779.450|2676563.800|
8|1814L|4554791.060|2676584.760|
8|1815L|4554790.700|2676584.300|
8|1816L|4555499.360|2677012.130|
8|1817L|4555501.970|2676910.700|
8|1818L|4555507.970|2676910.860|
8|1819L|4555505.250|2677012.540|
8|1820L|4555487.000|2677056.180|
8|1821L|4555487.590|2677054.450|
8|1822L|4555487.860|2677052.900|
8|1823L|4555487.920|2677052.270|
8|1824L|4555484.890|2677051.800|
8|1825L|4555334.300|2677056.330|
8|1826L|4555334.890|2677055.550|
8|1827L|4555335.110|2677055.300|
8|1828L|4555331.610|2677053.540|
8|1829L|4555332.810|2677053.230|
8|1830L|4555333.030|2677053.080|
8|1831L|4555354.700|2676972.150|
8|1832L|4555365.830|2676981.820|
8|1833L|4555382.940|2676998.080|
8|1834L|4555372.580|2676990.210|
8|1835L|4555360.500|2676978.760|
8|1836L|4555355.610|2676974.520|
8|1837L|4555117.190|2676782.130|
8|1838L|4555129.800|2676789.840|
8|1839L|4555143.390|2676799.180|
8|1840L|4555156.050|2676809.500|
8|1841L|4555150.880|2676806.880|
8|1842L|4555133.720|2676794.020|
8|1843L|4555129.310|2676791.160|

Ufficio provinciale di: BARI

Protocollo n:

Data :

Codice file PREGEO: 40.133.253

Pag. 38 di 80

Dati generali del tipo

Comune:	BARI BARI	Sez. Censuaria:	A
Foglio:	0300	Particelle:	18, 32
Tecnico:	BRUCOLI COSIMO	Qualifica:	GEOMETRA
Provincia:	MATERA	N. iscrizione:	847

Proposta di aggiornamento cartografico:**Rappresentazione alfa-numerica**

8|1844L|4555159.220|2676812.400|
8|1845L|4555172.750|2676822.950|
8|1846L|4555186.420|2676832.930|
8|1847L|4555196.560|2676841.400|
8|1848L|4555192.670|2676839.770|
8|1849L|4555186.000|2676834.370|
8|1850L|4555169.780|2676822.360|
8|1851L|4555158.590|2676813.550|
8|1852L|4555088.830|2676750.170|
8|1853L|4555076.300|2676743.480|
8|1854L|4555271.090|2676962.610|
8|1855L|4555285.750|2676946.520|
8|1856L|4555285.920|2676945.710|
8|1857L|4555285.770|2676944.660|
8|1858L|4555285.470|2676943.980|
8|1859L|4555276.610|2676935.590|
8|1860L|4555387.810|2677139.480|
8|1861L|4555388.170|2677108.880|
8|1862L|4555388.160|2677099.190|
8|1863L|4555388.270|2677094.540|
8|1864L|4555388.340|2677093.970|
8|1865L|4555294.610|2677065.550|
8|1866L|4555295.080|2677065.550|
8|1867L|4555296.660|2677065.610|
8|1868L|4555296.970|2677065.630|
8|1869L|4555313.090|2677074.030|
8|1870L|4555313.090|2677073.540|
8|1871L|4555313.110|2677071.110|
8|1872L|4555420.250|2677078.670|
8|1873L|4555421.000|2677074.300|
8|1874L|4555421.280|2677073.910|
8|1875L|4555421.640|2677073.820|
8|1876L|4555424.090|2677073.880|
8|1877L|4555424.560|2677078.820|
8|1878L|4554716.720|2676212.940|
8|1879L|4554716.050|2676213.600|
8|1880L|4554734.160|2676347.800|
8|1881L|4554734.780|2676349.050|
8|1882L|4554735.360|2676349.480|
8|1883L|4554736.440|2676349.700|
8|1884L|4554715.280|2676351.500|
8|1885L|4554710.360|2676321.240|
8|1886L|4554708.610|2676308.920|
8|1887L|4554705.880|2676285.320|
8|1888L|4554704.060|2676261.710|
8|1889L|4554699.220|2676185.650|
8|1890L|4554697.780|2676185.860|
8|1891L|4554704.000|2676281.340|
8|1892L|4554707.500|2676312.140|
8|1893L|4554711.420|2676338.120|
8|1894L|4554714.000|2676352.620|
8|1895L|4554710.940|2676348.540|
8|1896L|4554707.310|2676327.550|
8|1897L|4554703.390|2676299.680|
8|1898L|4554701.970|2676286.820|
8|1899L|4554701.060|2676273.090|

Ufficio provinciale di: BARI

Protocollo n:

Data :

Codice file PRGEO: 40.133.253

Pag. 39 di 80

Dati generali del tipo

Comune:	BARI BARI	Sez. Censuaria:	A
Foglio:	0300	Particelle:	18, 32
Tecnico:	BRUCOLI COSIMO	Qualifica:	GEOMETRA
Provincia:	MATERA	N. iscrizione:	847

Proposta di aggiornamento cartografico:

Rappresentazione alfa-numerica

8|1900L|4554700.920|2676262.380|
8|1901L|4554701.610|2676237.190|
8|1902L|4554701.560|2676223.710|
8|1903L|4554699.970|2676222.040|
8|1904L|4554700.090|2676237.760|
8|1905L|4554699.360|2676263.210|
8|1906L|4554699.810|2676279.240|
8|1907L|4554702.280|2676303.280|
8|1908L|4554707.440|2676337.300|
8|1909L|4554712.810|2676367.440|
8|1910L|4554696.950|2676214.570|
8|1911L|4554700.000|2676261.460|
8|1912L|4554702.000|2676286.970|
8|1913L|4554699.440|2676275.500|
8|1914L|4554695.470|2676215.040|
8|1915L|4554693.950|2676208.880|
8|1916L|4554683.030|2676208.320|
8|1917L|4554701.220|2676211.200|
8|1918L|4554701.780|2676212.940|
8|1919L|4554706.020|2676277.250|
8|1920L|4554707.950|2676297.710|
8|1921L|4554710.690|2676318.840|
8|1922L|4554714.090|2676341.180|
8|1923L|4554717.270|2676358.290|
8|1924L|4554731.950|2676211.660|
8|1925L|4554732.030|2676211.320|
8|1926L|4554732.470|2676211.020|
8|1927L|4554802.200|2676214.180|
8|1928L|4554803.220|2676215.340|
8|1929L|4554811.220|2676598.680|
8|1930L|4554834.030|2676619.400|
8|1931L|4554841.090|2676624.840|
8|1932L|4554850.050|2676630.860|
8|1933L|4554867.280|2676641.150|
8|1934L|4554909.492|2676664.717|
8|1935L|4554908.744|2676666.206|
8|1936L|4554874.450|2676647.200|
8|1937L|4554857.140|2676637.340|
8|1938L|4554848.500|2676631.940|
8|1939L|4554840.000|2676625.960|
8|1940L|4554827.420|2676615.700|
8|1941L|4554809.060|2676598.800|
8|1942L|4554975.340|2676699.520|
8|1943L|4554962.020|2676693.510|
8|1944L|4554955.870|2676690.448|
8|1945L|4554955.030|2676691.763|
8|1946L|4554972.090|2676699.780|
7|456|1%|2%|3%|4%|5%|6%|7%|8%|9%|10%|NC|18|18|111309|
7|0|11%|12%|13%|14%|15%|16%|17%|18%|19%|20%|NC|
7|0|21%|22%|23%|24%|25%|26%|27%|28%|29%|30%|NC|
7|0|31%|32%|33%|34%|35%|36%|37%|38%|39%|40%|NC|
7|0|41%|42%|43%|44%|45%|46%|47%|48%|49%|50%|NC|
7|0|51%|52%|53%|54%|55%|56%|57%|58%|59%|60%|NC|
7|0|61%|62%|63%|64%|65%|66%|67%|68%|69%|70%|NC|
7|0|71%|72%|73%|74%|75%|76%|77%|78%|79%|80%|NC|
7|0|81%|82%|83%|84%|85%|86%|87%|88%|89%|90%|NC|

Ufficio provinciale di: BARI

Protocollo n:

Data :

Codice file PREGEO: 40.133.253

Pag. 40 di 80

Dati generali del tipo

Comune:	BARI BARI	Sez. Censuaria:	A
Foglio:	0300	Particelle:	18, 32
Tecnico:	BRUCOLI COSIMO	Qualifica:	GEOMETRA
Provincia:	MATERA	N. iscrizione:	847

Proposta di aggiornamento cartografico:

Rappresentazione alfa-numerica

7|0|91%|92%|93%|94%|95%|96%|97%|98%|99%|100%|NC|
7|0|101%|102%|103%|104%|105%|106%|107%|108%|109%|110%|NC|
7|0|111%|112%|113%|114%|115%|116%|117%|118%|119%|120%|NC|
7|0|121%|122%|123%|124%|125%|126%|127%|128%|129%|130%|NC|
7|0|131%|132%|133%|134%|135%|136%|137%|138%|139%|140%|NC|
7|0|141%|142%|143%|144%|145%|146%|147%|148%|149%|150%|NC|
7|0|151%|152%|153%|154%|155%|156%|157%|158%|159%|160%|NC|
7|0|161%|162%|163%|164%|165%|166%|167%|168%|169%|170%|NC|
7|0|171%|172%|173%|174%|175%|176%|177%|178%|179%|180%|NC|
7|0|181%|182%|183%|184%|185%|186%|187%|188%|189%|190%|NC|
7|0|191%|192%|193%|194%|195%|196%|197%|198%|199%|200%|NC|
7|0|201%|202%|203%|204%|205%|206%|207%|208%|209%|210%|NC|
7|0|211%|212%|213%|214%|215%|216%|217%|218%|219%|220%|NC|
7|0|221%|222%|223%|224%|225%|226%|227%|228%|229%|230%|NC|
7|0|231%|232%|233%|234%|235%|236%|237%|238%|239%|240%|NC|
7|0|241%|242%|243%|244%|245%|246%|247%|248%|249%|250%|NC|
7|0|251%|252%|253%|254%|255%|256%|257%|258%|259%|260%|NC|
7|0|261%|262%|263%|264%|265%|266%|267%|268%|269%|270%|NC|
7|0|271%|272%|273%|274%|275%|276%|277%|278%|279%|280%|NC|
7|0|281%|282%|283%|284%|285%|286%|287%|288%|289%|290%|NC|
7|0|291%|292%|293%|294%|295%|296%|297%|298%|299%|300%|NC|
7|0|301%|302%|303%|304%|305%|306%|307%|308%|309%|310%|NC|
7|0|311%|312%|313%|314%|315%|316%|317%|318%|319%|320%|NC|
7|0|321%|322%|323%|324%|325%|326%|327%|328%|329%|330%|NC|
7|0|331%|332%|333%|334%|335%|336%|337%|338%|339%|340%|NC|
7|0|341%|342%|343%|344%|345%|346%|347%|348%|349%|350%|NC|
7|0|351%|352%|353%|354%|355%|356%|357%|358%|359%|360%|NC|
7|0|361%|362%|363%|364%|365%|366%|367%|368%|369%|370%|NC|
7|0|371%|372%|373%|374%|375%|376%|377%|378%|379%|380%|NC|
7|0|381%|382%|383%|384%|385%|386%|387%|388%|389%|390%|NC|
7|0|391%|392%|393%|394%|395%|396%|397%|398%|399%|400%|NC|
7|0|401%|402%|403%|404%|405%|406%|407%|408%|409%|410%|NC|
7|0|411%|412%|413%|414%|415%|416%|417%|418%|419%|420%|NC|
7|0|421%|422%|423%|424%|425%|426%|427%|428%|429%|430%|NC|
7|0|431%|432%|433%|434%|435%|436%|437%|438%|439%|440%|NC|
7|0|441%|442%|443%|444%|445%|446%|447%|448%|449%|450%|NC|
7|0|451%|452%|453%|454%|455%|1%|NC|
7|16|456%|457%|458%|459%|460%|461%|462%|463%|464%|465%|NC|18-|18-|2116|
7|0|466%|467%|468%|469%|470%|456%|NC|
7|31|471%|472%|473%|474%|475%|476%|477%|478%|479%|480%|NC|18-|18-|2820|
7|0|481%|482%|483%|484%|485%|486%|487%|488%|489%|490%|NC|
7|0|491%|492%|493%|494%|495%|496%|497%|498%|499%|500%|NC|
7|0|471%|NC|
7|22|501%|502%|503%|504%|505%|506%|507%|508%|509%|510%|NC|18-|18-|1612|
7|0|511%|512%|513%|514%|515%|516%|517%|518%|519%|520%|NC|
7|0|521%|501%|NC|
7|49|522%|523%|524%|525%|526%|527%|528%|529%|530%|531%|NC|18-|18-|1430|
7|0|532%|533%|534%|535%|536%|537%|538%|539%|540%|541%|NC|
7|0|542%|543%|544%|545%|546%|547%|548%|549%|550%|551%|NC|
7|0|552%|553%|554%|555%|556%|557%|558%|559%|560%|561%|NC|
7|0|562%|563%|564%|565%|566%|567%|568%|569%|522%|NC|
7|18|570%|571%|572%|573%|574%|575%|576%|577%|578%|579%|NC|18-|18-|1925|
7|0|580%|581%|582%|583%|584%|585%|586%|570%|NC|
7|15|587%|588%|589%|590%|591%|592%|593%|594%|595%|596%|NC|18-|18-|305|
7|0|597%|598%|599%|600%|587%|NC|
7|13|601%|602%|603%|604%|605%|606%|607%|608%|609%|610%|NC|18-|18-|265|

Ufficio provinciale di: BARI

Protocollo n:

Data :

Codice file PREGEO: 40.133.253

Pag. 41 di 80

Dati generali del tipo

Comune:	BARI BARI	Sez. Censuaria:	A
Foglio:	0300	Particelle:	18, 32
Tecnico:	BRUCOLI COSIMO	Qualifica:	GEOMETRA
Provincia:	MATERA	N. iscrizione:	847

Proposta di aggiornamento cartografico:

Rappresentazione alfa-numerica

7|0|611%|612%|601%|NC|
7|19|613%|614%|615%|616%|617%|618%|619%|620%|621%|622%|NC|18-|18-|232|
7|0|623%|624%|625%|626%|627%|628%|629%|630%|613%|NC|
7|17|631%|632%|633%|634%|635%|636%|637%|638%|639%|640%|NC|18-|18-|439|
7|0|641%|642%|643%|644%|645%|646%|631%|NC|
7|17|647%|648%|649%|650%|651%|652%|653%|654%|655%|656%|NC|18-|18-|268|
7|0|657%|658%|659%|660%|661%|662%|647%|NC|
7|5|663%|664%|665%|666%|663%|NC|18-|18-|49|
7|5|667%|668%|669%|670%|667%|NC|18-|18-|53|
7|5|671%|672%|673%|674%|671%|NC|18-|18-|49|
7|10|675%|676%|677%|678%|679%|680%|681%|682%|683%|675%|NC|18-|18-|27|
7|5|684%|685%|686%|687%|684%|NC|18-|18-|28|
7|5|688%|689%|690%|691%|688%|NC|18-|18-|35|
7|5|692%|693%|694%|695%|692%|NC|18-|18-|32|
7|5|696%|697%|698%|699%|696%|NC|18-|18-|30|
7|5|700%|701%|702%|703%|700%|NC|18-|18-|31|
7|5|704%|705%|706%|707%|704%|NC|18-|18-|14|
7|8|68%|708%|709%|77%|78%|710%|67%|68%|NC|18+|18+|129|
7|5|711%|712%|713%|714%|711%|NC|18+|18+|17|
7|5|715%|716%|717%|718%|715%|NC|18+|18+|11|
7|8|719%|720%|721%|722%|723%|724%|725%|719%|NC|18+|18+|6|
7|35|29%|726%|727%|728%|729%|730%|731%|732%|733%|734%|NC|32|32|11681|
7|0|735%|736%|737%|738%|739%|740%|741%|742%|743%|744%|NC|
7|0|745%|746%|747%|748%|749%|750%|46%|45%|751%|752%|NC|
7|0|753%|32%|31%|30%|29%|NC|
7|9|754%|755%|756%|757%|758%|759%|760%|761%|754%|NC|32+|32+|536|
7|4|769L|770L|771L|772L|NT|
7|8|773L|774L|775L|776L|777L|778L|779L|780L|NT|
7|6|781L|782L|783L|784L|785L|786L|NT|
7|11|787L|788L|789L|790L|791L|792L|793L|794L|795L|796L|NT|
7|0|797L|NT|
7|5|797L|798L|799L|800L|801L|NT|
7|15|802L|803L|804L|805L|806L|807L|808L|809L|810L|811L|NT|
7|0|812L|813L|814L|815L|816L|NT|
7|6|816L|817L|818L|819L|820L|821L|NT|
7|23|822L|823L|824L|825L|826L|827L|828L|829L|830L|831L|NT|
7|0|832L|833L|834L|835L|836L|837L|838L|839L|840L|841L|NT|
7|0|842L|843L|844L|NT|
7|11|844L|845L|846L|847L|848L|849L|850L|851L|852L|853L|NT|
7|0|854L|NT|
7|11|855L|856L|857L|858L|859L|860L|861L|862L|863L|864L|NT|
7|0|865L|NT|
7|17|865L|866L|867L|868L|869L|870L|871L|872L|873L|874L|NT|
7|0|875L|876L|877L|878L|879L|880L|881L|NT|
7|11|882L|883L|884L|885L|886L|887L|888L|889L|890L|891L|NT|
7|0|892L|NT|
7|2|893L|894L|NT|
7|5|895L|896L|897L|898L|899L|NT|
7|5|900L|901L|902L|903L|904L|NT|
7|4|905L|906L|907L|908L|NT|
7|6|909L|910L|911L|912L|913L|914L|NT|
7|5|915L|916L|917L|918L|919L|NT|
7|4|920L|921L|922L|923L|NT|
7|3|924L|925L|926L|NT|
7|7|927L|928L|929L|930L|931L|932L|933L|NT|
7|5|934L|935L|936L|937L|938L|NT|

Ufficio provinciale di: BARI

Protocollo n:

Data :

Codice file PREGEO: 40.133.253

Pag. 42 di 80

Dati generali del tipo

Comune:	BARI BARI	Sez. Censuaria:	A
Foglio:	0300	Particelle:	18, 32
Tecnico:	BRUCOLI COSIMO	Qualifica:	GEOMETRA
Provincia:	MATERA	N. iscrizione:	847

Proposta di aggiornamento cartografico:**Rappresentazione alfa-numerica**

7|11|939L|940L|941L|942L|943L|944L|945L|946L|947L|948L|NT|
7|0|949L|NT|
7|3|950L|951L|952L|NT|
7|23|953L|954L|955L|956L|957L|958L|959L|960L|961L|962L|NT|
7|0|963L|964L|965L|966L|967L|968L|969L|970L|971L|972L|NT|
7|0|973L|974L|975L|NT|
7|5|976L|977L|978L|979L|980L|NT|
7|7|981L|982L|983L|984L|985L|986L|987L|NT|
7|2|988L|989L|NT|
7|2|989L|990L|NT|
7|2|991L|992L|NT|
7|8|993L|994L|995L|996L|997L|998L|999L|992L|NT|
7|14|1000L|1001L|1002L|1003L|1004L|1005L|1006L|1007L|1008L|1009L|NT|
7|0|1010L|1011L|1012L|1013L|NT|
7|3|1014L|1015L|1016L|NT|
7|5|1017L|1018L|1019L|1020L|1021L|NT|
7|2|1022L|1023L|NT|
7|11|1024L|1025L|1026L|1027L|1028L|1029L|1030L|1031L|1032L|1033L|NT|
7|0|1034L|NT|
7|9|1035L|1036L|1037L|1038L|1039L|1040L|1041L|1042L|1043L|NT|
7|6|1044L|1045L|1046L|1047L|1048L|1049L|NT|
7|5|1050L|1051L|1052L|1053L|1054L|NT|
7|13|1055L|1056L|1057L|1058L|1059L|1060L|1061L|1062L|1063L|1064L|NT|
7|0|1065L|1066L|1067L|NT|
7|15|1067L|1068L|1069L|1070L|1071L|1072L|1073L|1074L|1075L|1076L|NT|
7|0|1077L|1078L|1079L|1080L|1081L|NT|
7|17|1082L|1083L|1084L|1085L|1086L|1087L|1088L|1089L|1090L|1091L|NT|
7|0|1092L|1093L|1094L|1095L|1096L|1097L|1098L|NT|
7|6|1099L|1100L|1101L|1102L|1103L|1104L|NT|
7|15|1105L|1106L|1107L|1108L|1109L|1110L|1111L|1112L|1113L|1114L|NT|
7|0|1115L|1116L|1117L|1118L|1119L|NT|
7|2|1120L|1121L|NT|
7|6|1122L|1123L|1124L|1125L|1126L|1127L|NT|
7|4|1128L|1129L|1130L|1131L|NT|
7|17|1132L|1133L|1134L|1135L|1136L|1137L|1138L|1139L|1140L|1141L|NT|
7|0|1142L|1143L|1144L|1145L|1146L|1147L|1148L|NT|
7|2|1148L|1149L|NT|
7|12|1150L|1151L|1152L|1153L|1154L|1155L|1156L|1157L|1158L|1159L|NT|
7|0|1160L|1161L|NT|
7|3|1161L|1162L|1163L|NT|
7|14|1164L|1165L|1166L|1167L|1168L|1169L|1170L|1171L|1172L|1173L|NT|
7|0|1174L|1175L|1176L|1177L|NT|
7|13|1178L|1179L|1180L|1181L|1182L|1183L|1184L|1185L|1186L|1187L|NT|
7|0|1188L|1189L|1190L|NT|
7|7|1190L|1191L|1192L|1193L|1194L|1195L|1196L|NT|
7|12|1197L|1198L|1199L|1200L|1201L|1202L|1203L|1204L|1205L|1206L|NT|
7|0|1207L|1208L|NT|
7|13|1208L|1209L|1210L|1211L|1212L|1213L|1214L|1215L|1216L|1217L|NT|
7|0|1218L|1219L|1197L|NT|
7|12|1220L|1221L|1222L|1223L|1224L|1225L|1226L|1227L|1228L|1229L|NT|
7|0|1230L|1231L|NT|
7|6|1231L|1232L|1233L|1234L|1235L|1236L|NT|
7|18|1237L|1238L|1239L|1240L|1241L|1242L|1243L|1244L|1245L|1246L|NT|
7|0|1247L|1248L|1249L|1250L|1251L|1252L|1253L|1254L|NT|
7|6|1254L|1255L|1256L|1257L|1258L|1259L|NT|
7|18|1260L|1261L|1262L|1263L|1264L|1265L|1266L|1267L|1268L|1269L|NT|

Ufficio provinciale di: BARI

Protocollo n:

Data :

Codice file PRGEO: 40.133.253

Pag. 43 di 80

Dati generali del tipo

Comune:	BARI BARI	Sez. Censuaria:	A
Foglio:	0300	Particelle:	18,32
Tecnico:	BRUCOLI COSIMO	Qualifica:	GEOMETRA
Provincia:	MATERA	N. iscrizione:	847

Proposta di aggiornamento cartografico:**Rappresentazione alfa-numerica**

7|0|1270L|1271L|1272L|1273L|1274L|1275L|1276L|1277L|NT|
7|2|1277L|1278L|NT|
7|3|1279L|1280L|1281L|NT|
7|3|1282L|1283L|1284L|NT|
7|4|1285L|1286L|1287L|1288L|NT|
7|4|1289L|1290L|1291L|1292L|NT|
7|4|1285L|1286L|1287L|1288L|NT|
7|4|1289L|1290L|1291L|1292L|NT|
7|4|1293L|1294L|1295L|1044L|NT|
7|2|1296L|1297L|NT|
7|4|1293L|1294L|1295L|1044L|NT|
7|2|1296L|1297L|NT|
7|9|1298L|1299L|1300L|1301L|1302L|1303L|1304L|1305L|1306L|NT|
7|2|1307L|1308L|NT|
7|9|1298L|1299L|1300L|1301L|1302L|1303L|1304L|1305L|1306L|NT|
7|2|1307L|1308L|NT|
7|9|1309L|1310L|1311L|1312L|1313L|1314L|1315L|1316L|1317L|NT|
7|16|1318L|1319L|1320L|1321L|1322L|1323L|1324L|1325L|1326L|1327L|NT|
7|0|1328L|1329L|1330L|1331L|1332L|975L|NT|
7|24|1333L|1334L|1335L|1336L|1337L|1338L|1339L|1340L|1341L|1342L|NT|
7|0|1343L|1344L|1345L|1346L|1347L|1348L|1349L|1350L|1351L|1352L|NT|
7|0|1353L|1354L|1355L|882L|NT|
7|3|1356L|1357L|1358L|NT|
7|22|1359L|1360L|1361L|1362L|1363L|1364L|1365L|1366L|1367L|1368L|NT|
7|0|1369L|1370L|1371L|1372L|1373L|1374L|1375L|1376L|1377L|1378L|NT|
7|0|1379L|1380L|NT|
7|4|1381L|1382L|1383L|1384L|NT|
7|9|1385L|1386L|1387L|1388L|1389L|1390L|1391L|1392L|1393L|NT|
7|8|1394L|1395L|1396L|1397L|1398L|1399L|1400L|1401L|NT|
7|2|1401L|1402L|NT|
7|2|1403L|1404L|NT|
7|3|1405L|1406L|1407L|NT|
7|3|1408L|1409L|1410L|NT|
7|10|1411L|1412L|1413L|1414L|1415L|1416L|1417L|1418L|1419L|1420L|NT|
7|4|1421L|1422L|1423L|1424L|NT|
7|7|1425L|1426L|1427L|1428L|1429L|1430L|1431L|NT|
7|3|1432L|1433L|1434L|NT|
7|2|1435L|1432L|NT|
7|2|1436L|1410L|NT|
7|6|1437L|1438L|1439L|1440L|1441L|1442L|NT|
7|5|1443L|1444L|1445L|1446L|1447L|NT|
7|2|1448L|1449L|NT|
7|2|1450L|1451L|NT|
7|2|1452L|1453L|NT|
7|2|1454L|1455L|NT|
7|4|1456L|1457L|1458L|1459L|NT|
7|6|1460L|1461L|1462L|1463L|1464L|1465L|NT|
7|4|1466L|1467L|1468L|1469L|NT|
7|2|1470L|1471L|NT|
7|7|1472L|1473L|1474L|1475L|1476L|1477L|1478L|NT|
7|6|893L|1479L|1480L|1481L|1482L|1483L|NT|
7|16|1484L|1485L|1486L|1487L|1488L|1489L|1490L|1491L|1492L|1493L|NT|
7|0|1494L|1495L|1496L|1497L|1498L|1499L|NT|
7|26|1500L|1501L|1502L|1503L|1504L|1505L|1506L|1507L|1508L|1509L|NT|
7|0|1510L|1511L|1512L|1513L|1514L|1515L|1516L|1517L|1518L|1519L|NT|
7|0|1520L|1521L|1522L|1523L|1524L|1525L|NT|

Ufficio provinciale di: BARI

Protocollo n:

Data :

Codice file PREGEO: 40.133.253

Pag. 44 di 80

Dati generali del tipo

Comune:	BARI BARI	Sez. Censuaria:	A
Foglio:	0300	Particelle:	18, 32
Tecnico:	BRUCOLI COSIMO	Qualifica:	GEOMETRA
Provincia:	MATERA	N. iscrizione:	847

Proposta di aggiornamento cartografico:**Rappresentazione alfa-numerica**

7|3|1526L|1527L|1528L|NT|
7|5|1529L|1530L|1531L|1532L|1529L|NT|
7|4|1533L|1534L|1535L|1536L|NT|
7|5|1537L|1538L|1539L|1540L|1541L|NT|
7|3|1542L|1543L|1544L|NT|
7|3|1404L|1545L|1297L|NT|
7|4|1404L|1546L|1547L|1044L|NT|
7|5|1548L|1549L|1550L|1551L|1552L|NT|
7|4|1553L|1554L|1555L|1556L|NT|
7|4|1557L|1558L|1559L|1560L|NT|
7|2|1561L|1562L|NT|
7|5|1552L|1563L|1564L|1565L|1566L|NT|
7|4|1562L|1567L|1568L|1561L|NT|
7|3|1569L|1570L|1571L|NT|
7|3|1572L|1573L|1574L|NT|
7|3|1575L|1576L|1577L|NT|
7|4|1578L|1579L|1580L|1581L|NT|
7|6|1582L|1583L|1584L|1585L|1586L|1587L|NT|
7|3|1588L|1589L|1590L|NT|
7|8|1591L|1592L|1593L|1594L|1595L|1596L|1597L|1598L|NT|
7|5|1599L|1600L|1601L|1602L|1603L|NT|
7|6|1604L|1605L|1606L|1607L|1608L|1609L|NT|
7|7|1610L|1611L|1612L|1613L|1614L|1615L|1616L|NT|
7|2|1617L|1618L|NT|
7|2|1619L|1620L|NT|
7|2|1621L|781L|NT|
7|2|1622L|1623L|NT|
7|2|1624L|1625L|NT|
7|2|1626L|1627L|NT|
7|20|1628L|1629L|1630L|1631L|1632L|1633L|1634L|1635L|1636L|1637L|NT|
7|0|1638L|1639L|1640L|1641L|1642L|1643L|1644L|1645L|1646L|1647L|NT|
7|2|1648L|1649L|NT|
7|2|1650L|1282L|NT|
7|2|1282L|1279L|NT|
7|2|1104L|1651L|NT|
7|4|1652L|1653L|1654L|1104L|NT|
7|2|1024L|1655L|NT|
7|2|1024L|1649L|NT|
7|6|892L|1656L|1657L|1658L|1659L|1660L|NT|
7|5|1661L|1662L|1663L|1664L|1665L|NT|
7|2|1562L|1666L|NT|
7|3|1667L|1668L|1552L|NT|
7|2|1578L|1669L|NT|
7|2|1670L|1410L|NT|
7|2|1297L|1671L|NT|
7|4|1672L|1673L|1674L|1675L|NT|
7|2|1676L|1677L|NT|
7|19|1678L|1679L|1680L|1681L|1682L|1683L|1684L|1685L|1686L|1687L|NT|
7|0|1688L|1689L|1690L|1691L|1692L|1693L|1694L|1695L|1678L|NT|
7|2|1696L|1697L|NT|
7|2|1536L|1698L|NT|
7|2|1699L|1279L|NT|
7|4|1700L|1701L|1702L|1703L|NT|
7|9|1704L|1705L|1706L|1707L|1708L|1709L|1710L|1711L|1712L|NT|
7|10|1713L|1714L|1715L|1716L|1717L|1718L|1719L|1720L|1721L|1722L|NT|
7|4|1723L|1724L|1725L|1726L|NT|

Ufficio provinciale di: BARI

Protocollo n:

Data :

Codice file PRGEO: 40.133.253

Pag. 45 di 80

Dati generali del tipo

Comune:	BARI BARI	Sez. Censuaria:	A
Foglio:	0300	Particelle:	18,32
Tecnico:	BRUCOLI COSIMO	Qualifica:	GEOMETRA
Provincia:	MATERA	N. iscrizione:	847

Proposta di aggiornamento cartografico:**Rappresentazione alfa-numerica**

7|2|1727L|1728L|NT|
7|2|1729L|1730L|NT|
7|4|1731L|1732L|1733L|1734L|NT|
7|4|1735L|1736L|1737L|1738L|NT|
7|5|1739L|1740L|1741L|1742L|1743L|NT|
7|5|1744L|1745L|1746L|1747L|1748L|NT|
7|4|1749L|1750L|1751L|1752L|NT|
7|13|1753L|1754L|1755L|1756L|1757L|1758L|1759L|1760L|1761L|1762L|NT|
7|0|1763L|1764L|1765L|NT|
7|4|1766L|1767L|1768L|1769L|NT|
7|9|1770L|1771L|1772L|1773L|1774L|1775L|1776L|1777L|1778L|NT|
7|6|1779L|1780L|1781L|1782L|1783L|1784L|NT|
7|15|1785L|1786L|1787L|1788L|1789L|1790L|1791L|1792L|1793L|1794L|NT|
7|0|1795L|1796L|1797L|1798L|1799L|NT|
7|8|1800L|1801L|1802L|1803L|1804L|1805L|1806L|1807L|NT|
7|2|1808L|1809L|NT|
7|2|1810L|1811L|NT|
7|2|1812L|1813L|NT|
7|2|1814L|1815L|NT|
7|2|1816L|1817L|NT|
7|2|1818L|1819L|NT|
7|5|1820L|1821L|1822L|1823L|1824L|NT|
7|4|1825L|1826L|1827L|NT|
7|4|1828L|1829L|1830L|NT|
7|3|1831L|1832L|1833L|NT|
7|3|1834L|1835L|1836L|NT|
7|4|1837L|1838L|1839L|1840L|NT|
7|3|1841L|1842L|1843L|NT|
7|4|1844L|1845L|1846L|1847L|NT|
7|4|1848L|1849L|1850L|1851L|NT|
7|2|1852L|1853L|NT|
7|6|1854L|1855L|1856L|1857L|1858L|1859L|NT|
7|2|1860L|1861L|NT|
7|3|1862L|1863L|1864L|NT|
7|4|1865L|1866L|1867L|1868L|NT|
7|4|1869L|1870L|1871L|1872L|NT|
7|6|1872L|1873L|1874L|1875L|1876L|1877L|NT|
7|7|1878L|1879L|1880L|1881L|1882L|1883L|NT|
7|6|1884L|1885L|1886L|1887L|1888L|1889L|NT|
7|5|1890L|1891L|1892L|1893L|1894L|NT|
7|8|1895L|1896L|1897L|1898L|1899L|1900L|1901L|1902L|NT|
7|7|1903L|1904L|1905L|1906L|1907L|1908L|1909L|NT|
7|3|1910L|1911L|1912L|NT|
7|2|1913L|1914L|NT|
7|2|1915L|1916L|NT|
7|7|1917L|1918L|1919L|1920L|1921L|1922L|1923L|NT|
7|5|1924L|1925L|1926L|1927L|1928L|NT|
7|6|1929L|1930L|1931L|1932L|1933L|1934L|NT|
7|7|1935L|1936L|1937L|1938L|1939L|1940L|1941L|NT|
7|3|1942L|1943L|1944L|NT|
7|2|1945L|1946L|NT|
6|PARTICELLA|18|00|ENTE URBANO |114610|111309|0|0|SN|
6|PARTICELLA|32|00|ENTE URBANO |11680|11681|0|0|SN|
6|PFCART|PF07/0300/A662A|4555293.530|2677121.000|
6|PFCART|PF11/0300/A662A|4555381.958|2676865.743|
6|PFCART|PF13/0300/A662A|4555226.755|2676317.266|

Ufficio provinciale di: BARI

Protocollo n:

Data :

Codice file PREGEO: 40.133.253

Pag. 46 di 80

Dati generali del tipo

Comune:	BARI BARI	Sez. Censuaria:	A
Foglio:	0300	Particelle:	18,32
Tecnico:	BRUCOLI COSIMO	Qualifica:	GEOMETRA
Provincia:	MATERA	N. iscrizione:	847

Proposta di aggiornamento cartografico:**Rappresentazione alfa-numerica**

6|PFCART|PF16/0300/A662A|4555293.530|2677121.000|
6|PFCART|PF18/0300/A662A|4555004.170|2676246.950|
6|DISTORSIONE|1.5|
6|SCALAORIGINARIA|2000|
6|INQUADRAMENTO|4555700.1|2675829.35|0.338666667|0|0|0|

Estratto di mappa aggiornato

8|769L|4555160.140|2676841.020|
8|770L|4555162.340|2676843.050|
8|771L|4555155.250|2676850.690|
8|772L|4555153.060|2676848.650|
8|773L|4555193.610|2676871.940|
8|774L|4555193.640|2676871.960|
8|775L|4555195.200|2676873.410|
8|776L|4555193.860|2676874.830|
8|777L|4555192.220|2676876.570|
8|778L|4555190.690|2676875.160|
8|779L|4555190.670|2676875.130|
8|780L|4555192.300|2676873.360|
8|781L|4555221.200|2676889.180|
8|782L|4555219.390|2676886.800|
8|783L|4555218.880|2676886.920|
8|784L|4555218.390|2676887.090|
8|785L|4555217.780|2676887.340|
8|786L|4555216.970|2676887.840|
8|787L|4555507.020|2677051.680|
8|788L|4555490.890|2677051.160|
8|789L|4555482.950|2677050.450|
8|790L|4555474.200|2677049.220|
8|791L|4555467.030|2677047.700|
8|792L|4555451.720|2677043.280|
8|793L|4555445.000|2677040.800|
8|794L|4555433.310|2677035.500|
8|795L|4555417.330|2677025.860|
8|796L|4555289.880|2676930.230|
8|797L|4555263.890|2676909.970|
8|798L|4555246.500|2676895.020|
8|799L|4555125.170|2676783.070|
8|800L|4555109.550|2676770.550|
8|801L|4555091.470|2676758.270|
8|802L|4555507.080|2677050.470|
8|803L|4555489.020|2677049.670|
8|804L|4555480.360|2677048.770|
8|805L|4555472.020|2677047.480|
8|806L|4555463.840|2677045.570|
8|807L|4555455.170|2677043.010|
8|808L|4555446.310|2677039.680|
8|809L|4555436.880|2677035.520|
8|810L|4555428.950|2677031.400|
8|811L|4555417.450|2677024.270|
8|812L|4555313.610|2676946.380|
8|813L|4555271.890|2676914.660|

Ufficio provinciale di: BARI

Protocollo n:

Data :

Codice file PREGEO: 40.133.253

Pag. 47 di 80

Dati generali del tipo

Comune:	BARI BARI	Sez. Censuaria:	A
Foglio:	0300	Particelle:	18, 32
Tecnico:	BRUCOLI COSIMO	Qualifica:	GEOMETRA
Provincia:	MATERA	N. iscrizione:	847

Proposta di aggiornamento cartografico:**Rappresentazione alfa-numerica**

8|814L|4555254.550|2676900.280|
8|815L|4555235.780|2676883.260|
8|816L|4555163.530|2676816.320|
8|817L|4555123.890|2676780.070|
8|818L|4555114.720|2676772.760|
8|819L|4555106.720|2676766.880|
8|820L|4555089.550|2676755.300|
8|821L|4555072.450|2676745.940|
8|822L|4555342.090|2676976.340|
8|823L|4555354.610|2676985.730|
8|824L|4555355.340|2676986.540|
8|825L|4555355.780|2676987.200|
8|826L|4555356.030|2676988.080|
8|827L|4555354.660|2677057.590|
8|828L|4555354.640|2677058.650|
8|829L|4555354.500|2677059.550|
8|830L|4555354.140|2677060.360|
8|831L|4555353.580|2677061.180|
8|832L|4555352.670|2677062.080|
8|833L|4555351.470|2677062.640|
8|834L|4555350.390|2677062.920|
8|835L|4555337.220|2677062.550|
8|836L|4555334.300|2677062.480|
8|837L|4555332.310|2677062.220|
8|838L|4555329.670|2677061.410|
8|839L|4555327.340|2677060.190|
8|840L|4555325.560|2677058.920|
8|841L|4555324.140|2677057.600|
8|842L|4555322.530|2677055.340|
8|843L|4555321.530|2677053.260|
8|844L|4555320.800|2677051.220|
8|845L|4555320.420|2677048.590|
8|846L|4555321.110|2677007.400|
8|847L|4555321.310|2677005.640|
8|848L|4555321.800|2677003.190|
8|849L|4555322.310|2677001.220|
8|850L|4555322.970|2676999.480|
8|851L|4555323.720|2676997.930|
8|852L|4555324.550|2676996.350|
8|853L|4555325.380|2676994.920|
8|854L|4555342.050|2676976.380|
8|855L|4555484.950|2677051.840|
8|856L|4555469.160|2677049.230|
8|857L|4555457.590|2677046.140|
8|858L|4555444.860|2677041.780|
8|859L|4555431.640|2677035.610|
8|860L|4555416.750|2677026.690|
8|861L|4555363.390|2676986.700|
8|862L|4555361.610|2677057.480|
8|863L|4555361.610|2677059.010|
8|864L|4555361.950|2677060.300|
8|865L|4555362.530|2677061.320|
8|866L|4555363.470|2677062.170|
8|867L|4555364.440|2677062.730|
8|868L|4555365.920|2677063.220|

Ufficio provinciale di: BARI

Protocollo n:

Data :

Codice file PREGEO: 40.133.253

Pag. 48 di 80

Dati generali del tipo

Comune:	BARI BARI	Sez. Censuaria:	A
Foglio:	0300	Particelle:	18, 32
Tecnico:	BRUCOLI COSIMO	Qualifica:	GEOMETRA
Provincia:	MATERA	N. iscrizione:	847

Proposta di aggiornamento cartografico:**Rappresentazione alfa-numerica**

8|869L|4555367.470|2677063.360|
8|870L|4555457.440|2677065.660|
8|871L|4555471.720|2677066.040|
8|872L|4555475.170|2677065.880|
8|873L|4555477.420|2677065.360|
8|874L|4555479.220|2677064.700|
8|875L|4555480.880|2677063.700|
8|876L|4555482.750|2677062.340|
8|877L|4555484.140|2677060.890|
8|878L|4555485.380|2677059.300|
8|879L|4555486.530|2677057.350|
8|880L|4555486.950|2677056.110|
8|881L|4555486.950|2677055.920|
8|882L|4555383.060|2677110.550|
8|883L|4555310.090|2677108.640|
8|884L|4555309.750|2677108.450|
8|885L|4555309.470|2677108.140|
8|886L|4555309.470|2677107.610|
8|887L|4555309.700|2677099.850|
8|888L|4555298.560|2677099.520|
8|889L|4555299.200|2677072.220|
8|890L|4555309.470|2677072.440|
8|891L|4555310.720|2677070.920|
8|892L|4555313.110|2677070.980|
8|893L|4554812.450|2676606.440|
8|894L|4554791.300|2676581.580|
8|895L|4554747.610|2676174.050|
8|896L|4554745.380|2676174.170|
8|897L|4554745.380|2676177.090|
8|898L|4554747.780|2676176.970|
8|899L|4554747.700|2676173.960|
8|900L|4555155.520|2676753.280|
8|901L|4555152.580|2676756.740|
8|902L|4555150.500|2676755.050|
8|903L|4555153.580|2676751.610|
8|904L|4555155.500|2676753.170|
8|905L|4555161.640|2676747.000|
8|906L|4555159.810|2676745.130|
8|907L|4555156.580|2676748.540|
8|908L|4555158.500|2676750.390|
8|909L|4555138.280|2676721.710|
8|910L|4555136.720|2676720.180|
8|911L|4555137.280|2676719.380|
8|912L|4555136.690|2676718.710|
8|913L|4555197.770|2676652.180|
8|914L|4555200.340|2676654.630|
8|915L|4555125.410|2676708.750|
8|916L|4555128.840|2676711.890|
8|917L|4555152.530|2676686.000|
8|918L|4555148.560|2676682.270|
8|919L|4555138.440|2676692.970|
8|920L|4555185.020|2676708.770|
8|921L|4555191.420|2676714.860|
8|922L|4555158.970|2676750.110|
8|923L|4555148.060|2676771.750|

Ufficio provinciale di: BARI

Protocollo n:

Data :

Codice file PREGEO: 40.133.253

Pag. 49 di 80

Dati generali del tipo

Comune:	BARI BARI	Sez. Censuaria:	A
Foglio:	0300	Particelle:	18, 32
Tecnico:	BRUCOLI COSIMO	Qualifica:	GEOMETRA
Provincia:	MATERA	N. iscrizione:	847

Proposta di aggiornamento cartografico:**Rappresentazione alfa-numerica**

8|924L|4555148.920|2676682.380|
8|925L|4555155.610|2676674.940|
8|926L|4555166.780|2676685.960|
8|927L|4555033.030|2676251.920|
8|928L|4555032.610|2676253.840|
8|929L|4555063.700|2676263.040|
8|930L|4555088.840|2676271.380|
8|931L|4555113.030|2676278.390|
8|932L|4555192.520|2676302.980|
8|933L|4555193.190|2676301.090|
8|934L|4555247.310|2676622.020|
8|935L|4555250.110|2676618.860|
8|936L|4555253.030|2676621.760|
8|937L|4555250.080|2676624.670|
8|938L|4555247.360|2676622.090|
8|939L|4555230.060|2676867.380|
8|940L|4555273.050|2676899.150|
8|941L|4555283.720|2676906.000|
8|942L|4555297.860|2676913.410|
8|943L|4555308.270|2676917.590|
8|944L|4555320.550|2676921.610|
8|945L|4555339.000|2676925.440|
8|946L|4555345.660|2676926.090|
8|947L|4555357.360|2676926.550|
8|948L|4555370.860|2676926.480|
8|949L|4555390.610|2676924.440|
8|950L|4554960.560|2676760.800|
8|951L|4554925.500|2676759.480|
8|952L|4554903.950|2676744.090|
8|953L|4555493.090|2677017.520|
8|954L|4555493.080|2677017.670|
8|955L|4555492.950|2677017.960|
8|956L|4555492.530|2677018.220|
8|957L|4555489.000|2677018.180|
8|958L|4555488.140|2677018.170|
8|959L|4555487.640|2677019.200|
8|960L|4555487.310|2677019.880|
8|961L|4555486.800|2677020.880|
8|962L|4555486.110|2677022.100|
8|963L|4555485.000|2677023.660|
8|964L|4555483.780|2677024.880|
8|965L|4555481.860|2677025.940|
8|966L|4555480.720|2677026.600|
8|967L|4555478.470|2677027.130|
8|968L|4555476.080|2677027.300|
8|969L|4555473.940|2677027.020|
8|970L|4555472.280|2677026.550|
8|971L|4555468.970|2677025.080|
8|972L|4555448.840|2677014.340|
8|973L|4555364.270|2676967.640|
8|974L|4555364.950|2676951.230|
8|975L|4555377.080|2676938.400|
8|976L|4555047.880|2676735.040|
8|977L|4555036.050|2676731.400|
8|978L|4555015.880|2676726.050|

Ufficio provinciale di: BARI

Protocollo n:

Data :

Codice file PREGEO: 40.133.253

Pag. 50 di 80

Dati generali del tipo

Comune:	BARI BARI	Sez. Censuaria:	A
Foglio:	0300	Particelle:	18, 32
Tecnico:	BRUCOLI COSIMO	Qualifica:	GEOMETRA
Provincia:	MATERA	N. iscrizione:	847

Proposta di aggiornamento cartografico:**Rappresentazione alfa-numerica**

8|979L|4555000.700|2676720.800|
8|980L|4554969.950|2676707.850|
8|981L|4554712.810|2676367.380|
8|982L|4554717.640|2676393.670|
8|983L|4554733.140|2676473.080|
8|984L|4554737.800|2676492.600|
8|985L|4554742.610|2676507.280|
8|986L|4554744.250|2676511.280|
8|987L|4554750.160|2676523.410|
8|988L|4555143.580|2676664.200|
8|989L|4555126.530|2676682.460|
8|990L|4555112.890|2676697.080|
8|991L|4555179.610|2676801.340|
8|992L|4555148.810|2676772.780|
8|993L|4555155.560|2676736.020|
8|994L|4555161.000|2676741.080|
8|995L|4555141.970|2676761.580|
8|996L|4555141.610|2676762.800|
8|997L|4555141.420|2676764.520|
8|998L|4555141.670|2676765.930|
8|999L|4555142.080|2676766.800|
8|1000L|4555137.550|2676722.540|
8|1001L|4555117.470|2676744.360|
8|1002L|4555118.950|2676745.870|
8|1003L|4555123.140|2676750.170|
8|1004L|4555124.520|2676748.670|
8|1005L|4555120.310|2676744.410|
8|1006L|4555136.660|2676726.570|
8|1007L|4555149.970|2676738.960|
8|1008L|4555133.720|2676756.520|
8|1009L|4555129.250|2676752.480|
8|1010L|4555127.920|2676753.960|
8|1011L|4555132.750|2676758.340|
8|1012L|4555133.950|2676759.410|
8|1013L|4555153.920|2676737.800|
8|1014L|4555216.550|2676669.600|
8|1015L|4555219.050|2676671.880|
8|1016L|4555157.950|2676738.130|
8|1017L|4554688.640|2676196.010|
8|1018L|4554691.330|2676195.840|
8|1019L|4554692.330|2676212.010|
8|1020L|4554683.330|2676212.660|
8|1021L|4554682.220|2676196.410|
8|1022L|4554682.250|2676196.400|
8|1023L|4554684.580|2676196.260|
8|1024L|4555311.590|2677117.640|
8|1025L|4555313.610|2677117.730|
8|1026L|4555313.470|2677119.750|
8|1027L|4555313.360|2677121.390|
8|1028L|4555313.360|2677122.970|
8|1029L|4555313.720|2677124.200|
8|1030L|4555314.470|2677125.680|
8|1031L|4555315.420|2677126.820|
8|1032L|4555316.530|2677127.690|
8|1033L|4555317.950|2677128.460|

Ufficio provinciale di: BARI

Protocollo n:

Data :

Codice file PREGEO: 40.133.253

Pag. 51 di 80

Dati generali del tipo

Comune:	BARI BARI	Sez. Censuaria:	A
Foglio:	0300	Particelle:	18, 32
Tecnico:	BRUCOLI COSIMO	Qualifica:	GEOMETRA
Provincia:	MATERA	N. iscrizione:	847

Proposta di aggiornamento cartografico:**Rappresentazione alfa-numerica**

8|1034L|4555504.750|2677158.730|
8|1035L|4555190.720|2676879.150|
8|1036L|4555201.670|2676867.770|
8|1037L|4555201.690|2676867.360|
8|1038L|4555201.220|2676866.800|
8|1039L|4555196.250|2676862.220|
8|1040L|4555195.800|2676861.980|
8|1041L|4555195.280|2676861.920|
8|1042L|4555194.780|2676862.050|
8|1043L|4555184.500|2676872.950|
8|1044L|4554818.250|2676189.410|
8|1045L|4554818.080|2676192.500|
8|1046L|4554816.750|2676194.200|
8|1047L|4554816.470|2676195.950|
8|1048L|4554816.250|2676195.950|
8|1049L|4554816.230|2676196.300|
8|1050L|4555123.830|2676679.740|
8|1051L|4555138.910|2676693.590|
8|1052L|4555125.250|2676708.710|
8|1053L|4555110.030|2676694.930|
8|1054L|4555123.780|2676679.780|
8|1055L|4555112.140|2676764.280|
8|1056L|4555111.920|2676764.610|
8|1057L|4555106.000|2676760.450|
8|1058L|4555095.170|2676751.580|
8|1059L|4555091.670|2676747.700|
8|1060L|4555090.560|2676745.670|
8|1061L|4555090.830|2676744.550|
8|1062L|4555092.170|2676743.430|
8|1063L|4555093.800|2676742.530|
8|1064L|4555094.860|2676742.340|
8|1065L|4555095.860|2676742.800|
8|1066L|4555097.860|2676744.430|
8|1067L|4554741.670|2676529.150|
8|1068L|4554743.450|2676528.350|
8|1069L|4554745.030|2676528.110|
8|1070L|4554760.470|2676571.750|
8|1071L|4554762.220|2676575.550|
8|1072L|4554768.520|2676585.590|
8|1073L|4554772.450|2676590.550|
8|1074L|4554777.560|2676596.020|
8|1075L|4554785.300|2676603.050|
8|1076L|4554796.110|2676611.970|
8|1077L|4554830.520|2676637.090|
8|1078L|4554850.720|2676650.470|
8|1079L|4554851.220|2676651.220|
8|1080L|4554851.330|2676652.130|
8|1081L|4554850.550|2676653.510|
8|1082L|4555418.950|2676893.380|
8|1083L|4555412.450|2676897.080|
8|1084L|4555403.800|2676900.840|
8|1085L|4555397.000|2676903.020|
8|1086L|4555375.280|2676907.280|
8|1087L|4555347.280|2676911.540|
8|1088L|4555339.330|2676912.400|

Ufficio provinciale di: BARI

Protocollo n:

Data :

Codice file PREGEO: 40.133.253

Pag. 52 di 80

Dati generali del tipo

Comune:	BARI BARI	Sez. Censuaria:	A
Foglio:	0300	Particelle:	18, 32
Tecnico:	BRUCOLI COSIMO	Qualifica:	GEOMETRA
Provincia:	MATERA	N. iscrizione:	847

Proposta di aggiornamento cartografico:**Rappresentazione alfa-numerica**

8|1089L|4555332.810|2676912.510|
8|1090L|4555325.450|2676912.520|
8|1091L|4555317.530|2676911.820|
8|1092L|4555310.030|2676910.730|
8|1093L|4555302.640|2676909.100|
8|1094L|4555293.750|2676906.600|
8|1095L|4555285.720|2676903.650|
8|1096L|4555277.940|2676900.020|
8|1097L|4555260.700|2676890.480|
8|1098L|4555253.700|2676885.820|
8|1099L|4555258.110|2676919.100|
8|1100L|4555230.200|2676893.440|
8|1101L|4555228.940|2676892.860|
8|1102L|4555227.720|2676892.550|
8|1103L|4555226.810|2676892.500|
8|1104L|4555226.270|2676893.100|
8|1105L|4555274.530|2676967.500|
8|1106L|4555286.890|2676964.410|
8|1107L|4555288.140|2676964.420|
8|1108L|4555289.300|2676964.860|
8|1109L|4555290.310|2676965.540|
8|1110L|4555291.220|2676966.470|
8|1111L|4555293.700|2676976.440|
8|1112L|4555293.500|2676977.600|
8|1113L|4555293.060|2676978.660|
8|1114L|4555292.440|2676979.540|
8|1115L|4555291.470|2676980.380|
8|1116L|4555285.500|2676982.730|
8|1117L|4555285.140|2676981.640|
8|1118L|4555281.390|2676983.140|
8|1119L|4555280.640|2676983.450|
8|1120L|4555481.780|2677043.000|
8|1121L|4555368.170|2676980.290|
8|1122L|4555348.050|2677048.530|
8|1123L|4555349.340|2677048.570|
8|1124L|4555349.310|2677050.980|
8|1125L|4555352.000|2677051.040|
8|1126L|4555351.970|2677052.610|
8|1127L|4555350.160|2677052.600|
8|1128L|4555332.550|2677076.480|
8|1129L|4555332.550|2677074.380|
8|1130L|4555329.950|2677074.300|
8|1131L|4555329.950|2677076.410|
8|1132L|4554726.220|2676340.660|
8|1133L|4554726.340|2676341.880|
8|1134L|4554726.410|2676343.120|
8|1135L|4554725.920|2676344.340|
8|1136L|4554725.000|2676345.260|
8|1137L|4554724.030|2676345.520|
8|1138L|4554723.000|2676345.440|
8|1139L|4554722.000|2676344.880|
8|1140L|4554721.310|2676344.120|
8|1141L|4554717.000|2676318.820|
8|1142L|4554712.050|2676276.450|
8|1143L|4554708.970|2676227.300|

Ufficio provinciale di: BARI

Protocollo n:

Data :

Codice file PRGEO: 40.133.253

Pag. 53 di 80

Dati generali del tipo

Comune:	BARI BARI	Sez. Censuaria:	A
Foglio:	0300	Particelle:	18, 32
Tecnico:	BRUCOLI COSIMO	Qualifica:	GEOMETRA
Provincia:	MATERA	N. iscrizione:	847

Proposta di aggiornamento cartografico:**Rappresentazione alfa-numerica**

8|1144L|4554709.300|2676227.180|
8|1145L|4554709.340|2676226.420|
8|1146L|4554709.810|2676226.290|
8|1147L|4554710.330|2676226.480|
8|1148L|4554713.580|2676248.960|
8|1149L|4554726.170|2676340.640|
8|1150L|4554823.000|2676607.940|
8|1151L|4554819.860|2676605.640|
8|1152L|4554815.800|2676602.540|
8|1153L|4554804.360|2676592.720|
8|1154L|4554793.700|2676581.960|
8|1155L|4554786.780|2676573.860|
8|1156L|4554780.390|2676565.160|
8|1157L|4554773.550|2676554.500|
8|1158L|4554757.670|2676525.650|
8|1159L|4554748.500|2676505.080|
8|1160L|4554743.720|2676491.580|
8|1161L|4554738.840|2676473.500|
8|1162L|4554734.250|2676451.920|
8|1163L|4554718.940|2676371.520|
8|1164L|4555300.860|2676573.550|
8|1165L|4555297.530|2676570.730|
8|1166L|4555297.250|2676570.640|
8|1167L|4555297.090|2676570.660|
8|1168L|4555296.940|2676570.840|
8|1169L|4555294.200|2676573.740|
8|1170L|4555294.110|2676574.090|
8|1171L|4555294.220|2676574.320|
8|1172L|4555297.250|2676577.160|
8|1173L|4555297.670|2676577.380|
8|1174L|4555297.860|2676577.370|
8|1175L|4555300.880|2676573.960|
8|1176L|4555300.950|2676573.720|
8|1177L|4555300.840|2676573.540|
8|1178L|4555507.170|2677047.330|
8|1179L|4555490.610|2677046.550|
8|1180L|4555477.340|2677045.100|
8|1181L|4555460.340|2677041.330|
8|1182L|4555448.140|2677037.270|
8|1183L|4555438.310|2677033.040|
8|1184L|4555432.750|2677030.250|
8|1185L|4555416.390|2677020.110|
8|1186L|4555385.000|2676996.800|
8|1187L|4555347.640|2676968.360|
8|1188L|4555279.250|2676917.100|
8|1189L|4555266.890|2676907.300|
8|1190L|4555249.750|2676892.520|
8|1191L|4555144.560|2676795.090|
8|1192L|4555123.440|2676776.280|
8|1193L|4555108.610|2676764.820|
8|1194L|4555097.140|2676756.980|
8|1195L|4555088.390|2676751.570|
8|1196L|4555074.390|2676743.950|
8|1197L|4555481.700|2677041.580|
8|1198L|4555370.610|2676980.190|

Ufficio provinciale di: BARI

Protocollo n:

Data :

Codice file PREGEO: 40.133.253

Pag. 54 di 80

Dati generali del tipo

Comune:	BARI BARI	Sez. Censuaria:	A
Foglio:	0300	Particelle:	18, 32
Tecnico:	BRUCOLI COSIMO	Qualifica:	GEOMETRA
Provincia:	MATERA	N. iscrizione:	847

Proposta di aggiornamento cartografico:**Rappresentazione alfa-numerica**

8|1199L|4555369.590|2676979.700|
8|1200L|4555369.280|2676979.610|
8|1201L|4555369.050|2676979.640|
8|1202L|4555368.720|2676979.730|
8|1203L|4555368.520|2676979.800|
8|1204L|4555368.300|2676979.980|
8|1205L|4555368.170|2676980.280|
8|1206L|4555368.140|2676980.680|
8|1207L|4555368.450|2676981.200|
8|1208L|4555369.090|2676981.700|
8|1209L|4555412.530|2677014.460|
8|1210L|4555423.030|2677021.800|
8|1211L|4555433.250|2677027.820|
8|1212L|4555444.530|2677033.280|
8|1213L|4555455.280|2677037.380|
8|1214L|4555468.300|2677041.020|
8|1215L|4555480.910|2677043.320|
8|1216L|4555481.470|2677043.190|
8|1217L|4555481.940|2677042.920|
8|1218L|4555482.110|2677042.430|
8|1219L|4555482.000|2677041.940|
8|1220L|4555507.200|2677045.950|
8|1221L|4555487.890|2677045.050|
8|1222L|4555481.810|2677044.440|
8|1223L|4555470.530|2677042.520|
8|1224L|4555458.780|2677039.400|
8|1225L|4555446.220|2677035.030|
8|1226L|4555435.450|2677030.020|
8|1227L|4555428.750|2677026.400|
8|1228L|4555416.090|2677018.260|
8|1229L|4555288.560|2676922.550|
8|1230L|4555270.860|2676908.820|
8|1231L|4555261.160|2676900.800|
8|1232L|4555237.890|2676879.840|
8|1233L|4555132.190|2676781.980|
8|1234L|4555117.420|2676769.740|
8|1235L|4555106.060|2676761.380|
8|1236L|4555088.800|2676750.130|
8|1237L|4555332.410|2676942.430|
8|1238L|4555340.970|2676933.040|
8|1239L|4555341.920|2676932.160|
8|1240L|4555342.890|2676931.580|
8|1241L|4555343.800|2676931.280|
8|1242L|4555344.750|2676931.080|
8|1243L|4555359.640|2676931.660|
8|1244L|4555361.660|2676931.680|
8|1245L|4555371.780|2676931.300|
8|1246L|4555372.520|2676931.660|
8|1247L|4555373.050|2676932.230|
8|1248L|4555373.390|2676933.080|
8|1249L|4555373.340|2676933.880|
8|1250L|4555373.030|2676934.650|
8|1251L|4555351.670|2676957.780|
8|1252L|4555351.170|2676958.170|
8|1253L|4555350.420|2676958.400|

Ufficio provinciale di: BARI

Protocollo n:

Data :

Codice file PREGEO: 40.133.253

Pag. 55 di 80

Dati generali del tipo

Comune:	BARI BARI	Sez. Censuaria:	A
Foglio:	0300	Particelle:	18, 32
Tecnico:	BRUCOLI COSIMO	Qualifica:	GEOMETRA
Provincia:	MATERA	N. iscrizione:	847

Proposta di aggiornamento cartografico:**Rappresentazione alfa-numerica**

8|1254L|4555349.800|2676958.230|
8|1255L|4555332.160|2676945.140|
8|1256L|4555331.700|2676944.580|
8|1257L|4555331.500|2676943.960|
8|1258L|4555331.700|2676943.300|
8|1259L|4555332.420|2676942.380|
8|1260L|4555420.770|2676828.370|
8|1261L|4555389.020|2676862.890|
8|1262L|4555377.950|2676873.660|
8|1263L|4555369.380|2676879.960|
8|1264L|4555363.660|2676883.500|
8|1265L|4555350.970|2676889.800|
8|1266L|4555342.450|2676892.860|
8|1267L|4555330.800|2676895.680|
8|1268L|4555323.420|2676896.800|
8|1269L|4555316.940|2676897.420|
8|1270L|4555310.810|2676897.600|
8|1271L|4555303.450|2676897.330|
8|1272L|4555297.200|2676896.610|
8|1273L|4555286.310|2676894.540|
8|1274L|4555274.500|2676890.820|
8|1275L|4555267.170|2676887.670|
8|1276L|4555260.080|2676884.050|
8|1277L|4555237.160|2676871.190|
8|1278L|4555228.000|2676865.300|
8|1279L|4555165.220|2676833.800|
8|1280L|4555089.390|2676763.770|
8|1281L|4555083.450|2676770.210|
8|1282L|4555166.110|2676834.600|
8|1283L|4555167.200|2676835.620|
8|1284L|4555161.250|2676842.040|
8|1285L|4554961.140|2676737.603|
8|1286L|4554960.090|2676737.570|
8|1287L|4554959.280|2676754.540|
8|1288L|4554960.715|2676754.610|
8|1289L|4554961.113|2676738.679|
8|1290L|4554960.920|2676738.670|
8|1291L|4554960.250|2676753.580|
8|1292L|4554960.740|2676753.607|
8|1293L|4554816.849|2676174.440|
8|1294L|4554816.030|2676189.320|
8|1295L|4554817.590|2676189.380|
8|1296L|4554817.831|2676174.385|
8|1297L|4554829.920|2676176.190|
8|1298L|4554787.908|2676587.748|
8|1299L|4554796.800|2676601.090|
8|1300L|4554803.020|2676609.160|
8|1301L|4554810.020|2676616.890|
8|1302L|4554817.580|2676623.550|
8|1303L|4554825.360|2676629.730|
8|1304L|4554841.810|2676641.110|
8|1305L|4554850.390|2676646.320|
8|1306L|4554902.836|2676676.366|
8|1307L|4554785.090|2676583.520|
8|1308L|4554786.409|2676585.498|

Ufficio provinciale di: BARI

Protocollo n:

Data :

Codice file PREGEO: 40.133.253

Pag. 56 di 80

Dati generali del tipo

Comune:	BARI BARI	Sez. Censuaria:	A
Foglio:	0300	Particelle:	18, 32
Tecnico:	BRUCOLI COSIMO	Qualifica:	GEOMETRA
Provincia:	MATERA	N. iscrizione:	847

Proposta di aggiornamento cartografico:**Rappresentazione alfa-numerica**

8|1309L|4555216.590|2676887.480|
8|1310L|4555217.890|2676886.180|
8|1311L|4555218.360|2676885.270|
8|1312L|4555218.550|2676883.980|
8|1313L|4555218.340|2676883.100|
8|1314L|4555217.970|2676882.300|
8|1315L|4555207.360|2676872.460|
8|1316L|4555206.950|2676872.380|
8|1317L|4555195.890|2676883.710|
8|1318L|4555456.796|2676914.188|
8|1319L|4555440.860|2676920.640|
8|1320L|4555425.390|2676924.800|
8|1321L|4555420.160|2676925.800|
8|1322L|4555416.250|2676926.470|
8|1323L|4555413.470|2676926.720|
8|1324L|4555407.250|2676927.460|
8|1325L|4555407.700|2676929.840|
8|1326L|4555403.560|2676930.590|
8|1327L|4555403.030|2676928.200|
8|1328L|4555389.800|2676931.170|
8|1329L|4555387.420|2676932.100|
8|1330L|4555384.390|2676933.380|
8|1331L|4555381.660|2676934.920|
8|1332L|4555379.110|2676936.730|
8|1333L|4555445.078|2677079.115|
8|1334L|4555445.220|2677078.200|
8|1335L|4555445.940|2677074.300|
8|1336L|4555468.670|2677074.910|
8|1337L|4555472.390|2677075.040|
8|1338L|4555475.080|2677075.400|
8|1339L|4555477.450|2677076.000|
8|1340L|4555479.610|2677077.160|
8|1341L|4555481.300|2677078.350|
8|1342L|4555482.830|2677079.730|
8|1343L|4555483.970|2677081.050|
8|1344L|4555485.000|2677082.780|
8|1345L|4555485.920|2677084.680|
8|1346L|4555486.440|2677086.230|
8|1347L|4555486.590|2677087.530|
8|1348L|4555486.810|2677088.720|
8|1349L|4555486.500|2677108.380|
8|1350L|4555486.170|2677109.730|
8|1351L|4555485.640|2677110.550|
8|1352L|4555485.060|2677111.090|
8|1353L|4555484.380|2677111.770|
8|1354L|4555483.520|2677112.410|
8|1355L|4555481.840|2677113.100|
8|1356L|4555034.940|2676763.590|
8|1357L|4555031.450|2676767.430|
8|1358L|4555031.186|2676768.250|
8|1359L|4554878.900|2676592.851|
8|1360L|4554878.250|2676593.050|
8|1361L|4554877.110|2676594.110|
8|1362L|4554875.280|2676601.550|
8|1363L|4554874.810|2676611.520|

Ufficio provinciale di: BARI

Protocollo n:

Data :

Codice file PREGEO: 40.133.253

Pag. 57 di 80

Dati generali del tipo

Comune:	BARI BARI	Sez. Censuaria:	A
Foglio:	0300	Particelle:	18, 32
Tecnico:	BRUCOLI COSIMO	Qualifica:	GEOMETRA
Provincia:	MATERA	N. iscrizione:	847

Proposta di aggiornamento cartografico:**Rappresentazione alfa-numerica**

8|1364L|4554875.160|2676613.520|
8|1365L|4554875.640|2676614.440|
8|1366L|4554925.590|2676646.840|
8|1367L|4554992.780|2676689.640|
8|1368L|4555002.470|2676695.170|
8|1369L|4555021.360|2676704.970|
8|1370L|4555034.610|2676709.970|
8|1371L|4555048.890|2676713.140|
8|1372L|4555058.860|2676713.960|
8|1373L|4555067.720|2676714.180|
8|1374L|4555075.610|2676713.850|
8|1375L|4555084.080|2676713.010|
8|1376L|4555090.030|2676712.010|
8|1377L|4555100.840|2676709.070|
8|1378L|4555105.830|2676706.590|
8|1379L|4555109.560|2676702.820|
8|1380L|4555112.640|2676697.440|
8|1381L|4554741.115|2676173.713|
8|1382L|4554741.170|2676175.930|
8|1383L|4554744.560|2676175.930|
8|1384L|4554744.476|2676173.524|
8|1385L|4555285.836|2676997.201|
8|1386L|4555295.090|2676993.770|
8|1387L|4555303.250|2676999.550|
8|1388L|4555311.420|2677019.770|
8|1389L|4555310.640|2677039.150|
8|1390L|4555314.640|2677039.300|
8|1391L|4555313.940|2677067.230|
8|1392L|4555311.530|2677067.500|
8|1393L|4555306.770|2677067.400|
8|1394L|4554734.675|2676413.646|
8|1395L|4554733.560|2676407.840|
8|1396L|4554733.810|2676407.300|
8|1397L|4554734.110|2676406.880|
8|1398L|4554734.610|2676406.880|
8|1399L|4554734.860|2676407.120|
8|1400L|4554735.110|2676407.630|
8|1401L|4554735.340|2676408.340|
8|1402L|4554736.340|2676413.590|
8|1403L|4554831.899|2676174.466|
8|1404L|4554831.660|2676175.440|
8|1405L|4554862.660|2676186.890|
8|1406L|4554868.440|2676188.160|
8|1407L|4554872.138|2676173.978|
8|1408L|4554812.235|2676174.699|
8|1409L|4554812.020|2676189.220|
8|1410L|4554810.220|2676190.190|
8|1411L|4554920.772|2676221.503|
8|1412L|4554919.420|2676225.500|
8|1413L|4554908.200|2676222.130|
8|1414L|4554908.500|2676220.950|
8|1415L|4554905.140|2676219.880|
8|1416L|4554904.700|2676219.740|
8|1417L|4554904.140|2676221.570|
8|1418L|4554890.610|2676217.500|

Ufficio provinciale di: BARI

Protocollo n:

Data :

Codice file PRGEO: 40.133.253

Pag. 58 di 80

Dati generali del tipo

Comune:	BARI BARI	Sez. Censuaria:	A
Foglio:	0300	Particelle:	18, 32
Tecnico:	BRUCOLI COSIMO	Qualifica:	GEOMETRA
Provincia:	MATERA	N. iscrizione:	847

Proposta di aggiornamento cartografico:**Rappresentazione alfa-numerica**

8|1419L|4554890.860|2676216.770|
8|1420L|4554891.250|2676215.460|
8|1421L|4554723.247|2676249.532|
8|1422L|4554722.300|2676249.570|
8|1423L|4554724.200|2676261.340|
8|1424L|4554724.720|2676261.680|
8|1425L|4555462.665|2676905.319|
8|1426L|4555456.880|2676908.360|
8|1427L|4555443.060|2676914.220|
8|1428L|4555435.770|2676916.680|
8|1429L|4555420.940|2676920.340|
8|1430L|4555406.800|2676922.420|
8|1431L|4555378.750|2676925.040|
8|1432L|4554717.340|2676212.830|
8|1433L|4554720.840|2676237.620|
8|1434L|4554721.786|2676237.953|
8|1435L|4554718.419|2676212.656|
8|1436L|4554810.435|2676174.799|
8|1437L|4555363.750|2677053.444|
8|1438L|4555363.720|2677056.200|
8|1439L|4555363.670|2677061.010|
8|1440L|4555410.810|2677062.420|
8|1441L|4555410.840|2677058.550|
8|1442L|4555410.890|2677054.720|
8|1443L|4555427.860|2677078.910|
8|1444L|4555428.450|2677073.960|
8|1445L|4555442.220|2677074.300|
8|1446L|4555442.720|2677078.540|
8|1447L|4555442.776|2677079.063|
8|1448L|4554698.490|2676174.356|
8|1449L|4554699.220|2676185.820|
8|1450L|4554697.010|2676174.414|
8|1451L|4554697.780|2676185.940|
8|1452L|4554692.758|2676174.580|
8|1453L|4554695.470|2676215.360|
8|1454L|4554694.336|2676174.518|
8|1455L|4554697.000|2676214.510|
8|1456L|4554953.767|2676693.865|
8|1457L|4554959.810|2676697.040|
8|1458L|4554978.660|2676706.550|
8|1459L|4554985.500|2676709.470|
8|1460L|4554952.744|2676695.589|
8|1461L|4554968.160|2676703.190|
8|1462L|4554984.950|2676710.990|
8|1463L|4555014.450|2676723.320|
8|1464L|4555056.560|2676739.970|
8|1465L|4555068.780|2676745.540|
8|1466L|4554948.810|2676702.034|
8|1467L|4554948.840|2676702.050|
8|1468L|4554961.560|2676708.300|
8|1469L|4554979.250|2676715.510|
8|1470L|4554944.693|2676708.285|
8|1471L|4554982.060|2676729.210|
8|1472L|4554794.530|2676582.880|
8|1473L|4554814.140|2676606.120|

Ufficio provinciale di: BARI

Protocollo n:

Data :

Codice file PREGEO: 40.133.253

Pag. 59 di 80

Dati generali del tipo

Comune:	BARI BARI	Sez. Censuaria:	A
Foglio:	0300	Particelle:	18, 32
Tecnico:	BRUCOLI COSIMO	Qualifica:	GEOMETRA
Provincia:	MATERA	N. iscrizione:	847

Proposta di aggiornamento cartografico:**Rappresentazione alfa-numerica**

8|1474L|4554823.590|2676616.120|
8|1475L|4554839.890|2676628.970|
8|1476L|4554848.170|2676634.660|
8|1477L|4554865.300|2676645.280|
8|1478L|4554906.956|2676669.275|
8|1479L|4554822.390|2676617.010|
8|1480L|4554830.340|2676624.200|
8|1481L|4554838.530|2676630.500|
8|1482L|4554855.500|2676641.630|
8|1483L|4554906.213|2676670.539|
8|1484L|4554741.200|2676527.350|
8|1485L|4554757.280|2676520.490|
8|1486L|4554766.810|2676539.070|
8|1487L|4554777.970|2676558.330|
8|1488L|4554782.110|2676564.820|
8|1489L|4554786.780|2676571.110|
8|1490L|4554798.770|2676585.010|
8|1491L|4554807.970|2676594.330|
8|1492L|4554820.110|2676605.090|
8|1493L|4554831.720|2676613.840|
8|1494L|4554845.970|2676623.400|
8|1495L|4554859.940|2676632.130|
8|1496L|4554896.110|2676653.280|
8|1497L|4554917.000|2676664.880|
8|1498L|4554948.160|2676682.930|
8|1499L|4554947.129|2676684.610|
8|1500L|4554895.860|2676594.440|
8|1501L|4554903.720|2676595.100|
8|1502L|4554903.450|2676597.280|
8|1503L|4554903.580|2676598.500|
8|1504L|4554898.770|2676598.520|
8|1505L|4554898.720|2676597.530|
8|1506L|4554897.920|2676597.520|
8|1507L|4554897.700|2676597.620|
8|1508L|4554896.470|2676597.620|
8|1509L|4554896.450|2676597.330|
8|1510L|4554895.110|2676597.240|
8|1511L|4554895.310|2676596.490|
8|1512L|4554895.080|2676596.490|
8|1513L|4554893.000|2676596.530|
8|1514L|4554892.310|2676596.570|
8|1515L|4554889.440|2676596.380|
8|1516L|4554886.640|2676596.340|
8|1517L|4554886.750|2676594.020|
8|1518L|4554889.560|2676594.100|
8|1519L|4554889.560|2676593.970|
8|1520L|4554892.560|2676594.410|
8|1521L|4554892.530|2676594.520|
8|1522L|4554893.000|2676594.540|
8|1523L|4554895.520|2676594.640|
8|1524L|4554895.800|2676594.650|
8|1525L|4554895.840|2676594.440|
8|1526L|4555229.200|2676614.300|
8|1527L|4555223.770|2676620.180|
8|1528L|4555202.530|2676600.230|

Ufficio provinciale di: BARI

Protocollo n:

Data :

Codice file PREGEO: 40.133.253

Pag. 60 di 80

Dati generali del tipo

Comune:	BARI BARI	Sez. Censuaria:	A
Foglio:	0300	Particelle:	18, 32
Tecnico:	BRUCOLI COSIMO	Qualifica:	GEOMETRA
Provincia:	MATERA	N. iscrizione:	847

Proposta di aggiornamento cartografico:**Rappresentazione alfa-numerica**

8|1529L|4554914.520|2676731.900|
8|1530L|4554920.050|2676735.920|
8|1531L|4554932.880|2676718.160|
8|1532L|4554927.170|2676714.040|
8|1533L|4554940.560|2676736.040|
8|1534L|4554941.720|2676736.840|
8|1535L|4554940.060|2676739.190|
8|1536L|4554938.920|2676738.380|
8|1537L|4554926.670|2676713.480|
8|1538L|4554924.640|2676716.160|
8|1539L|4554923.880|2676715.600|
8|1540L|4554905.390|2676741.850|
8|1541L|4554891.470|2676762.260|
8|1542L|4554933.810|2676745.620|
8|1543L|4554934.950|2676746.420|
8|1544L|4554932.470|2676749.760|
8|1545L|4554830.170|2676175.230|
8|1546L|4554831.110|2676177.590|
8|1547L|4554819.050|2676175.780|
8|1548L|4554757.610|2676175.960|
8|1549L|4554752.060|2676176.200|
8|1550L|4554752.200|2676178.140|
8|1551L|4554752.470|2676181.730|
8|1552L|4554749.610|2676182.240|
8|1553L|4554772.810|2676189.090|
8|1554L|4554772.860|2676187.990|
8|1555L|4554776.270|2676188.170|
8|1556L|4554776.200|2676189.270|
8|1557L|4554876.590|2676189.380|
8|1558L|4554875.560|2676188.980|
8|1559L|4554876.780|2676184.850|
8|1560L|4554877.890|2676185.140|
8|1561L|4554739.580|2676176.930|
8|1562L|4554738.550|2676197.410|
8|1563L|4554741.170|2676182.600|
8|1564L|4554740.470|2676195.590|
8|1565L|4554748.360|2676195.990|
8|1566L|4554748.280|2676197.910|
8|1567L|4554733.560|2676197.160|
8|1568L|4554734.590|2676176.680|
8|1569L|4554763.750|2676200.860|
8|1570L|4554762.590|2676200.800|
8|1571L|4554762.700|2676198.660|
8|1572L|4554769.030|2676198.970|
8|1573L|4554768.920|2676201.120|
8|1574L|4554767.780|2676201.050|
8|1575L|4554788.110|2676201.850|
8|1576L|4554776.720|2676201.300|
8|1577L|4554776.860|2676199.360|
8|1578L|4554816.060|2676201.980|
8|1579L|4554816.090|2676204.680|
8|1580L|4554755.220|2676202.010|
8|1581L|4554713.590|2676200.140|
8|1582L|4554861.560|2676204.240|
8|1583L|4554861.450|2676206.680|

Ufficio provinciale di: BARI

Protocollo n:

Data :

Codice file PREGEO: 40.133.253

Pag. 61 di 80

Dati generali del tipo

Comune:	BARI BARI	Sez. Censuaria:	A
Foglio:	0300	Particelle:	18, 32
Tecnico:	BRUCOLI COSIMO	Qualifica:	GEOMETRA
Provincia:	MATERA	N. iscrizione:	847

Proposta di aggiornamento cartografico:**Rappresentazione alfa-numerica**

8|1584L|4554820.890|2676205.020|
8|1585L|4554820.340|2676204.880|
8|1586L|4554820.300|2676204.530|
8|1587L|4554820.420|2676202.930|
8|1588L|4554757.250|2676213.570|
8|1589L|4554756.550|2676213.120|
8|1590L|4554754.450|2676213.050|
8|1591L|4554890.840|2676216.770|
8|1592L|4554869.670|2676209.980|
8|1593L|4554868.410|2676209.330|
8|1594L|4554868.030|2676208.020|
8|1595L|4554868.610|2676205.760|
8|1596L|4554869.720|2676203.530|
8|1597L|4554873.170|2676194.050|
8|1598L|4554875.050|2676194.710|
8|1599L|4555419.090|2676891.480|
8|1600L|4555412.090|2676895.460|
8|1601L|4555403.420|2676899.220|
8|1602L|4555396.610|2676901.400|
8|1603L|4555378.880|2676904.860|
8|1604L|4555456.220|2676905.230|
8|1605L|4555439.000|2676912.760|
8|1606L|4555427.890|2676916.260|
8|1607L|4555417.140|2676918.900|
8|1608L|4555389.390|2676924.880|
8|1609L|4555377.780|2676926.520|
8|1610L|4555377.800|2676926.500|
8|1611L|4555404.640|2676923.980|
8|1612L|4555422.580|2676921.400|
8|1613L|4555437.250|2676917.580|
8|1614L|4555451.660|2676912.230|
8|1615L|4555460.280|2676908.230|
8|1616L|4555465.300|2676905.480|
8|1617L|4554966.090|2676730.230|
8|1618L|4554966.450|2676721.080|
8|1619L|4555034.410|2676733.720|
8|1620L|4555033.360|2676734.800|
8|1621L|4555221.500|2676889.590|
8|1622L|4555302.690|2677066.890|
8|1623L|4555300.170|2677066.860|
8|1624L|4554899.110|2676620.730|
8|1625L|4554911.700|2676600.650|
8|1626L|4555326.050|2676576.750|
8|1627L|4555292.780|2676545.340|
8|1628L|4555223.880|2676864.260|
8|1629L|4555236.610|2676872.480|
8|1630L|4555260.690|2676885.940|
8|1631L|4555270.610|2676890.720|
8|1632L|4555283.250|2676895.140|
8|1633L|4555291.060|2676896.980|
8|1634L|4555298.470|2676898.180|
8|1635L|4555307.000|2676898.830|
8|1636L|4555313.140|2676898.900|
8|1637L|4555320.190|2676898.500|
8|1638L|4555328.080|2676897.600|

Ufficio provinciale di: BARI

Protocollo n:

Data :

Codice file PREGEO: 40.133.253

Pag. 62 di 80

Dati generali del tipo

Comune:	BARI BARI	Sez. Censuaria:	A
Foglio:	0300	Particelle:	18, 32
Tecnico:	BRUCOLI COSIMO	Qualifica:	GEOMETRA
Provincia:	MATERA	N. iscrizione:	847

Proposta di aggiornamento cartografico:**Rappresentazione alfa-numerica**

8|1639L|4555334.780|2676896.380|
8|1640L|4555340.160|2676894.950|
8|1641L|4555344.220|2676893.800|
8|1642L|4555356.140|2676889.050|
8|1643L|4555361.970|2676886.130|
8|1644L|4555375.000|2676877.710|
8|1645L|4555384.000|2676870.180|
8|1646L|4555404.080|2676849.160|
8|1647L|4555420.720|2676831.020|
8|1648L|4555505.420|2677126.670|
8|1649L|4555311.300|2677121.540|
8|1650L|4555165.090|2676835.700|
8|1651L|4555223.190|2676891.240|
8|1652L|4555225.220|2676895.570|
8|1653L|4555225.640|2676894.850|
8|1654L|4555225.970|2676894.010|
8|1655L|4555305.340|2677117.250|
8|1656L|4555404.500|2677073.340|
8|1657L|4555416.330|2677073.700|
8|1658L|4555416.500|2677073.900|
8|1659L|4555416.640|2677075.580|
8|1660L|4555416.890|2677078.550|
8|1661L|4555334.110|2677057.500|
8|1662L|4555332.970|2677057.050|
8|1663L|4555331.750|2677056.130|
8|1664L|4555330.720|2677054.700|
8|1665L|4555330.440|2677053.550|
8|1666L|4554755.720|2676198.300|
8|1667L|4554748.940|2676173.370|
8|1668L|4554749.310|2676178.350|
8|1669L|4554815.860|2676201.970|
8|1670L|4554808.420|2676191.160|
8|1671L|4554829.640|2676177.340|
8|1672L|4554969.250|2676239.270|
8|1673L|4554968.860|2676240.470|
8|1674L|4554933.610|2676229.660|
8|1675L|4554934.950|2676225.140|
8|1676L|4554986.030|2676244.410|
8|1677L|4554998.780|2676245.340|
8|1678L|4554978.550|2676241.590|
8|1679L|4554978.940|2676241.520|
8|1680L|4554979.280|2676241.320|
8|1681L|4554979.530|2676241.020|
8|1682L|4554979.670|2676240.650|
8|1683L|4554979.670|2676240.250|
8|1684L|4554979.530|2676239.880|
8|1685L|4554979.280|2676239.570|
8|1686L|4554978.940|2676239.380|
8|1687L|4554978.550|2676239.300|
8|1688L|4554978.160|2676239.380|
8|1689L|4554977.810|2676239.570|
8|1690L|4554977.560|2676239.880|
8|1691L|4554977.420|2676240.250|
8|1692L|4554977.420|2676240.650|
8|1693L|4554977.560|2676241.020|

Ufficio provinciale di: BARI

Protocollo n:

Data :

Codice file PREGEO: 40.133.253

Pag. 63 di 80

Dati generali del tipo

Comune:	BARI BARI	Sez. Censuaria:	A
Foglio:	0300	Particelle:	18, 32
Tecnico:	BRUCOLI COSIMO	Qualifica:	GEOMETRA
Provincia:	MATERA	N. iscrizione:	847

Proposta di aggiornamento cartografico:**Rappresentazione alfa-numerica**

8|1694L|4554977.810|2676241.320|
8|1695L|4554978.160|2676241.520|
8|1696L|4554901.520|2676622.450|
8|1697L|4554877.200|2676606.610|
8|1698L|4554940.550|2676736.050|
8|1699L|4555164.200|2676834.880|
8|1700L|4555361.090|2677077.480|
8|1701L|4555361.030|2677075.680|
8|1702L|4555354.660|2677075.610|
8|1703L|4555354.670|2677077.340|
8|1704L|4555403.440|2677092.210|
8|1705L|4555401.380|2677091.250|
8|1706L|4555398.840|2677090.110|
8|1707L|4555397.390|2677089.730|
8|1708L|4555395.530|2677089.350|
8|1709L|4555393.390|2677089.040|
8|1710L|4555391.880|2677089.000|
8|1711L|4555389.780|2677089.040|
8|1712L|4555388.500|2677089.050|
8|1713L|4555399.200|2677096.420|
8|1714L|4555399.200|2677095.920|
8|1715L|4555399.000|2677095.450|
8|1716L|4555398.280|2677094.440|
8|1717L|4555397.810|2677093.860|
8|1718L|4555396.720|2677093.110|
8|1719L|4555394.640|2677092.450|
8|1720L|4555392.500|2677092.110|
8|1721L|4555389.170|2677092.110|
8|1722L|4555388.440|2677092.110|
8|1723L|4555068.140|2676743.520|
8|1724L|4555055.660|2676738.080|
8|1725L|4555010.110|2676719.900|
8|1726L|4554985.500|2676709.450|
8|1727L|4554975.360|2676699.540|
8|1728L|4555000.660|2676709.940|
8|1729L|4555000.250|2676711.480|
8|1730L|4554972.090|2676699.820|
8|1731L|4555018.940|2676728.440|
8|1732L|4554994.950|2676722.250|
8|1733L|4554986.720|2676719.720|
8|1734L|4554974.670|2676715.480|
8|1735L|4554979.250|2676715.550|
8|1736L|4554990.920|2676719.520|
8|1737L|4554998.530|2676721.740|
8|1738L|4555019.250|2676726.910|
8|1739L|4554930.450|2676648.040|
8|1740L|4554946.700|2676656.470|
8|1741L|4554994.080|2676687.650|
8|1742L|4555005.200|2676694.300|
8|1743L|4555019.700|2676702.020|
8|1744L|4554982.660|2676728.340|
8|1745L|4554984.920|2676729.600|
8|1746L|4554986.360|2676727.050|
8|1747L|4554984.300|2676725.760|
8|1748L|4554982.700|2676728.300|

Ufficio provinciale di: BARI

Protocollo n:

Data :

Codice file PREGEO: 40.133.253

Pag. 64 di 80

Dati generali del tipo

Comune:	BARI BARI	Sez. Censuaria:	A
Foglio:	0300	Particelle:	18, 32
Tecnico:	BRUCOLI COSIMO	Qualifica:	GEOMETRA
Provincia:	MATERA	N. iscrizione:	847

Proposta di aggiornamento cartografico:**Rappresentazione alfa-numerica**

8|1749L|4555017.440|2676732.000|
8|1750L|4555017.530|2676730.520|
8|1751L|4554987.080|2676725.620|
8|1752L|4554986.500|2676726.590|
8|1753L|4555253.280|2676883.870|
8|1754L|4555259.720|2676888.200|
8|1755L|4555278.640|2676898.800|
8|1756L|4555290.580|2676904.040|
8|1757L|4555298.970|2676906.730|
8|1758L|4555307.830|2676908.860|
8|1759L|4555314.720|2676910.100|
8|1760L|4555322.250|2676910.880|
8|1761L|4555331.000|2676911.320|
8|1762L|4555340.140|2676911.000|
8|1763L|4555349.840|2676909.880|
8|1764L|4555374.700|2676905.940|
8|1765L|4555380.910|2676904.550|
8|1766L|4554974.720|2676238.090|
8|1767L|4554974.110|2676240.040|
8|1768L|4554970.780|2676239.090|
8|1769L|4554971.520|2676237.120|
8|1770L|4554737.090|2676354.350|
8|1771L|4554735.950|2676354.740|
8|1772L|4554735.390|2676355.280|
8|1773L|4554735.300|2676356.200|
8|1774L|4554740.720|2676395.080|
8|1775L|4554740.890|2676395.740|
8|1776L|4554741.380|2676396.220|
8|1777L|4554742.000|2676396.380|
8|1778L|4554742.770|2676396.280|
8|1779L|4554717.250|2676358.780|
8|1780L|4554732.380|2676438.270|
8|1781L|4554740.530|2676477.440|
8|1782L|4554745.470|2676494.340|
8|1783L|4554751.890|2676511.180|
8|1784L|4554756.840|2676522.380|
8|1785L|4554713.970|2676352.590|
8|1786L|4554735.090|2676463.820|
8|1787L|4554738.750|2676479.710|
8|1788L|4554740.640|2676486.590|
8|1789L|4554745.280|2676500.680|
8|1790L|4554750.220|2676512.940|
8|1791L|4554757.380|2676528.280|
8|1792L|4554773.000|2676556.360|
8|1793L|4554778.160|2676564.620|
8|1794L|4554785.800|2676575.100|
8|1795L|4554790.660|2676580.990|
8|1796L|4554799.720|2676590.500|
8|1797L|4554809.160|2676599.030|
8|1798L|4554814.190|2676603.180|
8|1799L|4554822.750|2676609.540|
8|1800L|4554784.860|2676583.330|
8|1801L|4554749.890|2676519.920|
8|1802L|4554746.920|2676513.590|
8|1803L|4554742.420|2676502.050|

Ufficio provinciale di: BARI

Protocollo n:

Data :

Codice file PREGEO: 40.133.253

Pag. 65 di 80

Dati generali del tipo

Comune:	BARI BARI	Sez. Censuaria:	A
Foglio:	0300	Particelle:	18, 32
Tecnico:	BRUCOLI COSIMO	Qualifica:	GEOMETRA
Provincia:	MATERA	N. iscrizione:	847

Proposta di aggiornamento cartografico:**Rappresentazione alfa-numerica**

8|1804L|4554738.520|2676489.040|
8|1805L|4554734.720|2676473.270|
8|1806L|4554718.950|2676392.760|
8|1807L|4554710.970|2676348.540|
8|1808L|4554718.910|2676371.530|
8|1809L|4554715.300|2676351.520|
8|1810L|4554776.810|2676562.600|
8|1811L|4554772.390|2676556.940|
8|1812L|4554774.580|2676557.390|
8|1813L|4554779.450|2676563.800|
8|1814L|4554791.060|2676584.760|
8|1815L|4554790.700|2676584.300|
8|1816L|4555499.360|2677012.130|
8|1817L|4555501.970|2676910.700|
8|1818L|4555507.970|2676910.860|
8|1819L|4555505.250|2677012.540|
8|1820L|4555487.000|2677056.180|
8|1821L|4555487.590|2677054.450|
8|1822L|4555487.860|2677052.900|
8|1823L|4555487.920|2677052.270|
8|1824L|4555484.890|2677051.800|
8|1825L|4555334.300|2677056.330|
8|1826L|4555334.890|2677055.550|
8|1827L|4555335.110|2677055.300|
8|1828L|4555331.610|2677053.540|
8|1829L|4555332.810|2677053.230|
8|1830L|4555333.030|2677053.080|
8|1831L|4555354.700|2676972.150|
8|1832L|4555365.830|2676981.820|
8|1833L|4555382.940|2676998.080|
8|1834L|4555372.580|2676990.210|
8|1835L|4555360.500|2676978.760|
8|1836L|4555355.610|2676974.520|
8|1837L|4555117.190|2676782.130|
8|1838L|4555129.800|2676789.840|
8|1839L|4555143.390|2676799.180|
8|1840L|4555156.050|2676809.500|
8|1841L|4555150.880|2676806.880|
8|1842L|4555133.720|2676794.020|
8|1843L|4555129.310|2676791.160|
8|1844L|4555159.220|2676812.400|
8|1845L|4555172.750|2676822.950|
8|1846L|4555186.420|2676832.930|
8|1847L|4555196.560|2676841.400|
8|1848L|4555192.670|2676839.770|
8|1849L|4555186.000|2676834.370|
8|1850L|4555169.780|2676822.360|
8|1851L|4555158.590|2676813.550|
8|1852L|4555088.830|2676750.170|
8|1853L|4555076.300|2676743.480|
8|1854L|4555271.090|2676962.610|
8|1855L|4555285.750|2676946.520|
8|1856L|4555285.920|2676945.710|
8|1857L|4555285.770|2676944.660|
8|1858L|4555285.470|2676943.980|

Ufficio provinciale di: BARI

Protocollo n:

Data :

Codice file PREGEO: 40.133.253

Pag. 66 di 80

Dati generali del tipo

Comune:	BARI BARI	Sez. Censuaria:	A
Foglio:	0300	Particelle:	18, 32
Tecnico:	BRUCOLI COSIMO	Qualifica:	GEOMETRA
Provincia:	MATERA	N. iscrizione:	847

Proposta di aggiornamento cartografico:**Rappresentazione alfa-numerica**

8|1859L|4555276.610|2676935.590|
8|1860L|4555387.810|2677139.480|
8|1861L|4555388.170|2677108.880|
8|1862L|4555388.160|2677099.190|
8|1863L|4555388.270|2677094.540|
8|1864L|4555388.340|2677093.970|
8|1865L|4555294.610|2677065.550|
8|1866L|4555295.080|2677065.550|
8|1867L|4555296.660|2677065.610|
8|1868L|4555296.970|2677065.630|
8|1869L|4555313.090|2677074.030|
8|1870L|4555313.090|2677073.540|
8|1871L|4555313.110|2677071.110|
8|1872L|4555420.250|2677078.670|
8|1873L|4555421.000|2677074.300|
8|1874L|4555421.280|2677073.910|
8|1875L|4555421.640|2677073.820|
8|1876L|4555424.090|2677073.880|
8|1877L|4555424.560|2677078.820|
8|1878L|4554716.720|2676212.940|
8|1879L|4554716.050|2676213.600|
8|1880L|4554734.160|2676347.800|
8|1881L|4554734.780|2676349.050|
8|1882L|4554735.360|2676349.480|
8|1883L|4554736.440|2676349.700|
8|1884L|4554715.280|2676351.500|
8|1885L|4554710.360|2676321.240|
8|1886L|4554708.610|2676308.920|
8|1887L|4554705.880|2676285.320|
8|1888L|4554704.060|2676261.710|
8|1889L|4554699.220|2676185.650|
8|1890L|4554697.780|2676185.860|
8|1891L|4554704.000|2676281.340|
8|1892L|4554707.500|2676312.140|
8|1893L|4554711.420|2676338.120|
8|1894L|4554714.000|2676352.620|
8|1895L|4554710.940|2676348.540|
8|1896L|4554707.310|2676327.550|
8|1897L|4554703.390|2676299.680|
8|1898L|4554701.970|2676286.820|
8|1899L|4554701.060|2676273.090|
8|1900L|4554700.920|2676262.380|
8|1901L|4554701.610|2676237.190|
8|1902L|4554701.560|2676223.710|
8|1903L|4554699.970|2676222.040|
8|1904L|4554700.090|2676237.760|
8|1905L|4554699.360|2676263.210|
8|1906L|4554699.810|2676279.240|
8|1907L|4554702.280|2676303.280|
8|1908L|4554707.440|2676337.300|
8|1909L|4554712.810|2676367.440|
8|1910L|4554696.950|2676214.570|
8|1911L|4554700.000|2676261.460|
8|1912L|4554702.000|2676286.970|
8|1913L|4554699.440|2676275.500|

Ufficio provinciale di: BARI

Protocollo n:

Data:

Codice file PREGEO: 40.133.253

Pag. 67 di 80

Dati generali del tipo

Comune:	BARI BARI	Sez. Censuaria:	A
Foglio:	0300	Particelle:	18, 32
Tecnico:	BRUCOLI COSIMO	Qualifica:	GEOMETRA
Provincia:	MATERA	N. iscrizione:	847

Proposta di aggiornamento cartografico:
Rappresentazione alfa-numerica

8|1914L|4554695.470|2676215.040|
 8|1915L|4554693.950|2676208.880|
 8|1916L|4554683.030|2676208.320|
 8|1917L|4554701.220|2676211.200|
 8|1918L|4554701.780|2676212.940|
 8|1919L|4554706.020|2676277.250|
 8|1920L|4554707.950|2676297.710|
 8|1921L|4554710.690|2676318.840|
 8|1922L|4554714.090|2676341.180|
 8|1923L|4554717.270|2676358.290|
 8|1924L|4554731.950|2676211.660|
 8|1925L|4554732.030|2676211.320|
 8|1926L|4554732.470|2676211.020|
 8|1927L|4554802.200|2676214.180|
 8|1928L|4554803.220|2676215.340|
 8|1929L|4554811.220|2676598.680|
 8|1930L|4554834.030|2676619.400|
 8|1931L|4554841.090|2676624.840|
 8|1932L|4554850.050|2676630.860|
 8|1933L|4554867.280|2676641.150|
 8|1934L|4554909.492|2676664.717|
 8|1935L|4554908.744|2676666.206|
 8|1936L|4554874.450|2676647.200|
 8|1937L|4554857.140|2676637.340|
 8|1938L|4554848.500|2676631.940|
 8|1939L|4554840.000|2676625.960|
 8|1940L|4554827.420|2676615.700|
 8|1941L|4554809.060|2676598.800|
 8|1942L|4554975.340|2676699.520|
 8|1943L|4554962.020|2676693.510|
 8|1944L|4554955.870|2676690.448|
 8|1945L|4554955.030|2676691.763|
 8|1946L|4554972.090|2676699.780|
 8|767S|4555382.118|2676865.545|0.000|8|
 8|PF03/0890/A662A*|4555103.767|2676856.722|
 8|406*|4554924.088|2676715.398|
 8|102*|4554884.407|2676734.850|
 8|3*|4554890.568|2676707.371|
 8|404*|4554905.577|2676704.857|
 8|PF05/0910/A662A*|4554596.549|2676705.001|
 8|2*|4554886.057|2676713.819|
 8|301*|4554891.470|2676762.260|
 8|1001#|4554896.097|2676743.029|
 8|1000#|4554918.053|2676713.588|
 8|PF10/0880/A662A*|4554716.953|2676536.322|
 8|405*|4554920.353|2676715.198|
 8|409*|4554926.670|2676713.480|
 8|408*|4554924.753|2676715.895|
 8|107*|4554894.861|2676720.031|
 8|106*|4554899.386|2676713.617|
 8|1*|4554899.187|2676745.191|
 6|PV|407*|751%|
 6|PV|301*|49%|
 7|4|769L|770L|771L|772L|RT|
 7|8|773L|774L|775L|776L|777L|778L|779L|780L|RT|

Ufficio provinciale di: BARI

Protocollo n:

Data :

Codice file PREGEO: 40.133.253

Pag. 68 di 80

Dati generali del tipo

Comune:	BARI BARI	Sez. Censuaria:	A
Foglio:	0300	Particelle:	18,32
Tecnico:	BRUCOLI COSIMO	Qualifica:	GEOMETRA
Provincia:	MATERA	N. iscrizione:	847

Proposta di aggiornamento cartografico:**Rappresentazione alfa-numerica**

7|6|781L|782L|783L|784L|785L|786L|RT|
7|11|787L|788L|789L|790L|791L|792L|793L|794L|795L|796L|RT|
7|0|797L|RT|
7|5|797L|798L|799L|800L|801L|RT|
7|15|802L|803L|804L|805L|806L|807L|808L|809L|810L|811L|RT|
7|0|812L|813L|814L|815L|816L|RT|
7|6|816L|817L|818L|819L|820L|821L|RT|
7|23|822L|823L|824L|825L|826L|827L|828L|829L|830L|831L|RT|
7|0|832L|833L|834L|835L|836L|837L|838L|839L|840L|841L|RT|
7|0|842L|843L|844L|RT|
7|11|844L|845L|846L|847L|848L|849L|850L|851L|852L|853L|RT|
7|0|854L|RT|
7|11|855L|856L|857L|858L|859L|860L|861L|862L|863L|864L|RT|
7|0|865L|RT|
7|17|865L|866L|867L|868L|869L|870L|871L|872L|873L|874L|RT|
7|0|875L|876L|877L|878L|879L|880L|881L|RT|
7|11|882L|883L|884L|885L|886L|887L|888L|889L|890L|891L|RT|
7|0|892L|RT|
7|2|893L|894L|RT|
7|5|895L|896L|897L|898L|899L|RT|
7|5|900L|901L|902L|903L|904L|RT|
7|4|905L|906L|907L|908L|RT|
7|6|909L|910L|911L|912L|913L|914L|RT|
7|5|915L|916L|917L|918L|919L|RT|
7|4|920L|921L|922L|923L|RT|
7|3|924L|925L|926L|RT|
7|7|927L|928L|929L|930L|931L|932L|933L|RT|
7|5|934L|935L|936L|937L|938L|RT|
7|11|939L|940L|941L|942L|943L|944L|945L|946L|947L|948L|RT|
7|0|949L|RT|
7|3|950L|951L|952L|RT|
7|23|953L|954L|955L|956L|957L|958L|959L|960L|961L|962L|RT|
7|0|963L|964L|965L|966L|967L|968L|969L|970L|971L|972L|RT|
7|0|973L|974L|975L|RT|
7|5|976L|977L|978L|979L|980L|RT|
7|7|981L|982L|983L|984L|985L|986L|987L|RT|
7|2|988L|989L|RT|
7|2|989L|990L|RT|
7|2|991L|992L|RT|
7|8|993L|994L|995L|996L|997L|998L|999L|992L|RT|
7|14|1000L|1001L|1002L|1003L|1004L|1005L|1006L|1007L|1008L|1009L|RT|
7|0|1010L|1011L|1012L|1013L|RT|
7|3|1014L|1015L|1016L|RT|
7|5|1017L|1018L|1019L|1020L|1021L|RT|
7|2|1022L|1023L|RT|
7|11|1024L|1025L|1026L|1027L|1028L|1029L|1030L|1031L|1032L|1033L|RT|
7|0|1034L|RT|
7|9|1035L|1036L|1037L|1038L|1039L|1040L|1041L|1042L|1043L|RT|
7|6|1044L|1045L|1046L|1047L|1048L|1049L|RT|
7|5|1050L|1051L|1052L|1053L|1054L|RT|
7|13|1055L|1056L|1057L|1058L|1059L|1060L|1061L|1062L|1063L|1064L|RT|
7|0|1065L|1066L|1067L|RT|
7|15|1067L|1068L|1069L|1070L|1071L|1072L|1073L|1074L|1075L|1076L|RT|
7|0|1077L|1078L|1079L|1080L|1081L|RT|
7|17|1082L|1083L|1084L|1085L|1086L|1087L|1088L|1089L|1090L|1091L|RT|

Ufficio provinciale di: BARI

Protocollo n:

Data:

Codice file PRGEO: 40.133.253

Pag. 69 di 80

Dati generali del tipo

Comune:	BARI BARI	Sez. Censuaria:	A
Foglio:	0300	Particelle:	18,32
Tecnico:	BRUCOLI COSIMO	Qualifica:	GEOMETRA
Provincia:	MATERA	N. iscrizione:	847

Proposta di aggiornamento cartografico:**Rappresentazione alfa-numerica**

7|0|1092L|1093L|1094L|1095L|1096L|1097L|1098L|RT|
7|6|1099L|1100L|1101L|1102L|1103L|1104L|RT|
7|15|1105L|1106L|1107L|1108L|1109L|1110L|1111L|1112L|1113L|1114L|RT|
7|0|1115L|1116L|1117L|1118L|1119L|RT|
7|2|1120L|1121L|RT|
7|6|1122L|1123L|1124L|1125L|1126L|1127L|RT|
7|4|1128L|1129L|1130L|1131L|RT|
7|17|1132L|1133L|1134L|1135L|1136L|1137L|1138L|1139L|1140L|1141L|RT|
7|0|1142L|1143L|1144L|1145L|1146L|1147L|1148L|RT|
7|2|1148L|1149L|RT|
7|12|1150L|1151L|1152L|1153L|1154L|1155L|1156L|1157L|1158L|1159L|RT|
7|0|1160L|1161L|RT|
7|3|1161L|1162L|1163L|RT|
7|14|1164L|1165L|1166L|1167L|1168L|1169L|1170L|1171L|1172L|1173L|RT|
7|0|1174L|1175L|1176L|1177L|RT|
7|13|1178L|1179L|1180L|1181L|1182L|1183L|1184L|1185L|1186L|1187L|RT|
7|0|1188L|1189L|1190L|RT|
7|7|1190L|1191L|1192L|1193L|1194L|1195L|1196L|RT|
7|12|1197L|1198L|1199L|1200L|1201L|1202L|1203L|1204L|1205L|1206L|RT|
7|0|1207L|1208L|RT|
7|13|1208L|1209L|1210L|1211L|1212L|1213L|1214L|1215L|1216L|1217L|RT|
7|0|1218L|1219L|1197L|RT|
7|12|1220L|1221L|1222L|1223L|1224L|1225L|1226L|1227L|1228L|1229L|RT|
7|0|1230L|1231L|RT|
7|6|1231L|1232L|1233L|1234L|1235L|1236L|RT|
7|18|1237L|1238L|1239L|1240L|1241L|1242L|1243L|1244L|1245L|1246L|RT|
7|0|1247L|1248L|1249L|1250L|1251L|1252L|1253L|1254L|RT|
7|6|1254L|1255L|1256L|1257L|1258L|1259L|RT|
7|18|1260L|1261L|1262L|1263L|1264L|1265L|1266L|1267L|1268L|1269L|RT|
7|0|1270L|1271L|1272L|1273L|1274L|1275L|1276L|1277L|RT|
7|2|1277L|1278L|RT|
7|3|1279L|1280L|1281L|RT|
7|3|1282L|1283L|1284L|RT|
7|4|1285L|1286L|1287L|1288L|RT|
7|4|1289L|1290L|1291L|1292L|RT|
7|4|1285L|1286L|1287L|1288L|RT|
7|4|1289L|1290L|1291L|1292L|RT|
7|4|1293L|1294L|1295L|1044L|RT|
7|2|1296L|1297L|RT|
7|4|1293L|1294L|1295L|1044L|RT|
7|2|1296L|1297L|RT|
7|9|1298L|1299L|1300L|1301L|1302L|1303L|1304L|1305L|1306L|RT|
7|2|1307L|1308L|RT|
7|9|1298L|1299L|1300L|1301L|1302L|1303L|1304L|1305L|1306L|RT|
7|2|1307L|1308L|RT|
7|9|1309L|1310L|1311L|1312L|1313L|1314L|1315L|1316L|1317L|RT|
7|16|1318L|1319L|1320L|1321L|1322L|1323L|1324L|1325L|1326L|1327L|RT|
7|0|1328L|1329L|1330L|1331L|1332L|975L|RT|
7|24|1333L|1334L|1335L|1336L|1337L|1338L|1339L|1340L|1341L|1342L|RT|
7|0|1343L|1344L|1345L|1346L|1347L|1348L|1349L|1350L|1351L|1352L|RT|
7|0|1353L|1354L|1355L|882L|RT|
7|3|1356L|1357L|1358L|RT|
7|22|1359L|1360L|1361L|1362L|1363L|1364L|1365L|1366L|1367L|1368L|RT|
7|0|1369L|1370L|1371L|1372L|1373L|1374L|1375L|1376L|1377L|1378L|RT|
7|0|1379L|1380L|RT|

Ufficio provinciale di: BARI

Protocollo n:

Data :

Codice file PREGEO: 40.133.253

Pag. 70 di 80

Dati generali del tipo

Comune:	BARI BARI	Sez. Censuaria:	A
Foglio:	0300	Particelle:	18,32
Tecnico:	BRUCOLI COSIMO	Qualifica:	GEOMETRA
Provincia:	MATERA	N. iscrizione:	847

Proposta di aggiornamento cartografico:**Rappresentazione alfa-numerica**

7|4|1381L|1382L|1383L|1384L|RT|
7|9|1385L|1386L|1387L|1388L|1389L|1390L|1391L|1392L|1393L|RT|
7|8|1394L|1395L|1396L|1397L|1398L|1399L|1400L|1401L|RT|
7|2|1401L|1402L|RT|
7|2|1403L|1404L|RT|
7|3|1405L|1406L|1407L|RT|
7|3|1408L|1409L|1410L|RT|
7|10|1411L|1412L|1413L|1414L|1415L|1416L|1417L|1418L|1419L|1420L|RT|
7|4|1421L|1422L|1423L|1424L|RT|
7|7|1425L|1426L|1427L|1428L|1429L|1430L|1431L|RT|
7|3|1432L|1433L|1434L|RT|
7|2|1435L|1436L|RT|
7|2|1436L|1410L|RT|
7|6|1437L|1438L|1439L|1440L|1441L|1442L|RT|
7|5|1443L|1444L|1445L|1446L|1447L|RT|
7|2|1448L|1449L|RT|
7|2|1450L|1451L|RT|
7|2|1452L|1453L|RT|
7|2|1454L|1455L|RT|
7|4|1456L|1457L|1458L|1459L|RT|
7|6|1460L|1461L|1462L|1463L|1464L|1465L|RT|
7|4|1466L|1467L|1468L|1469L|RT|
7|2|1470L|1471L|RT|
7|7|1472L|1473L|1474L|1475L|1476L|1477L|1478L|RT|
7|6|893L|1479L|1480L|1481L|1482L|1483L|RT|
7|16|1484L|1485L|1486L|1487L|1488L|1489L|1490L|1491L|1492L|1493L|RT|
7|0|1494L|1495L|1496L|1497L|1498L|1499L|RT|
7|26|1500L|1501L|1502L|1503L|1504L|1505L|1506L|1507L|1508L|1509L|RT|
7|0|1510L|1511L|1512L|1513L|1514L|1515L|1516L|1517L|1518L|1519L|RT|
7|0|1520L|1521L|1522L|1523L|1524L|1525L|RT|
7|3|1526L|1527L|1528L|RT|
7|5|1529L|1530L|1531L|1532L|1529L|RT|
7|4|1533L|1534L|1535L|1536L|RT|
7|5|1537L|1538L|1539L|1540L|1541L|RT|
7|3|1542L|1543L|1544L|RT|
7|3|1404L|1545L|1297L|RT|
7|4|1404L|1546L|1547L|1044L|RT|
7|5|1548L|1549L|1550L|1551L|1552L|RT|
7|4|1553L|1554L|1555L|1556L|RT|
7|4|1557L|1558L|1559L|1560L|RT|
7|2|1561L|1562L|RT|
7|5|1552L|1563L|1564L|1565L|1566L|RT|
7|4|1562L|1567L|1568L|1561L|RT|
7|3|1569L|1570L|1571L|RT|
7|3|1572L|1573L|1574L|RT|
7|3|1575L|1576L|1577L|RT|
7|4|1578L|1579L|1580L|1581L|RT|
7|6|1582L|1583L|1584L|1585L|1586L|1587L|RT|
7|3|1588L|1589L|1590L|RT|
7|8|1591L|1592L|1593L|1594L|1595L|1596L|1597L|1598L|RT|
7|5|1599L|1600L|1601L|1602L|1603L|RT|
7|6|1604L|1605L|1606L|1607L|1608L|1609L|RT|
7|7|1610L|1611L|1612L|1613L|1614L|1615L|1616L|RT|
7|2|1617L|1618L|RT|
7|2|1619L|1620L|RT|

Ufficio provinciale di: BARI

Protocollo n:

Data :

Codice file PRGEO: 40.133.253

Pag. 71 di 80

Dati generali del tipo

Comune:	BARI BARI	Sez. Censuaria:	A
Foglio:	0300	Particelle:	18,32
Tecnico:	BRUCOLI COSIMO	Qualifica:	GEOMETRA
Provincia:	MATERA	N. iscrizione:	847

Proposta di aggiornamento cartografico: Rappresentazione alfa-numerica

7|2|1621L|781L|RT|
7|2|1622L|1623L|RT|
7|2|1624L|1625L|RT|
7|2|1626L|1627L|RT|
7|20|1628L|1629L|1630L|1631L|1632L|1633L|1634L|1635L|1636L|1637L|RT|
7|0|1638L|1639L|1640L|1641L|1642L|1643L|1644L|1645L|1646L|1647L|RT|
7|2|1648L|1649L|RT|
7|2|1650L|1282L|RT|
7|2|1282L|1279L|RT|
7|2|1104L|1651L|RT|
7|4|1652L|1653L|1654L|1104L|RT|
7|2|1024L|1655L|RT|
7|2|1024L|1649L|RT|
7|6|892L|1656L|1657L|1658L|1659L|1660L|RT|
7|5|1661L|1662L|1663L|1664L|1665L|RT|
7|2|1562L|1666L|RT|
7|3|1667L|1668L|1552L|RT|
7|2|1578L|1669L|RT|
7|2|1670L|1410L|RT|
7|2|1297L|1671L|RT|
7|4|1672L|1673L|1674L|1675L|RT|
7|2|1676L|1677L|RT|
7|19|1678L|1679L|1680L|1681L|1682L|1683L|1684L|1685L|1686L|1687L|RT|
7|0|1688L|1689L|1690L|1691L|1692L|1693L|1694L|1695L|1678L|RT|
7|2|1696L|1697L|RT|
7|2|1536L|1698L|RT|
7|2|1699L|1279L|RT|
7|4|1700L|1701L|1702L|1703L|RT|
7|9|1704L|1705L|1706L|1707L|1708L|1709L|1710L|1711L|1712L|RT|
7|10|1713L|1714L|1715L|1716L|1717L|1718L|1719L|1720L|1721L|1722L|RT|
7|4|1723L|1724L|1725L|1726L|RT|
7|2|1727L|1728L|RT|
7|2|1729L|1730L|RT|
7|4|1731L|1732L|1733L|1734L|RT|
7|4|1735L|1736L|1737L|1738L|RT|
7|5|1739L|1740L|1741L|1742L|1743L|RT|
7|5|1744L|1745L|1746L|1747L|1748L|RT|
7|4|1749L|1750L|1751L|1752L|RT|
7|13|1753L|1754L|1755L|1756L|1757L|1758L|1759L|1760L|1761L|1762L|RT|
7|0|1763L|1764L|1765L|RT|
7|4|1766L|1767L|1768L|1769L|RT|
7|9|1770L|1771L|1772L|1773L|1774L|1775L|1776L|1777L|1778L|RT|
7|6|1779L|1780L|1781L|1782L|1783L|1784L|RT|
7|15|1785L|1786L|1787L|1788L|1789L|1790L|1791L|1792L|1793L|1794L|RT|
7|0|1795L|1796L|1797L|1798L|1799L|RT|
7|8|1800L|1801L|1802L|1803L|1804L|1805L|1806L|1807L|RT|
7|2|1808L|1809L|RT|
7|2|1810L|1811L|RT|
7|2|1812L|1813L|RT|
7|2|1814L|1815L|RT|
7|2|1816L|1817L|RT|
7|2|1818L|1819L|RT|
7|5|1820L|1821L|1822L|1823L|1824L|RT|
7|4|1661L|1825L|1826L|1827L|RT|
7|4|1665L|1828L|1829L|1830L|RT|

Ufficio provinciale di: BARI

Protocollo n:

Data :

Codice file PREGEO: 40.133.253

Pag. 72 di 80

Dati generali del tipo

Comune:	BARI BARI	Sez. Censuaria:	A
Foglio:	0300	Particelle:	18, 32
Tecnico:	BRUCOLI COSIMO	Qualifica:	GEOMETRA
Provincia:	MATERA	N. iscrizione:	847

Proposta di aggiornamento cartografico:

Rappresentazione alfa-numerica

7|3|1831L|1832L|1833L|RT|
7|3|1834L|1835L|1836L|RT|
7|4|1837L|1838L|1839L|1840L|RT|
7|3|1841L|1842L|1843L|RT|
7|4|1844L|1845L|1846L|1847L|RT|
7|4|1848L|1849L|1850L|1851L|RT|
7|2|1852L|1853L|RT|
7|6|1854L|1855L|1856L|1857L|1858L|1859L|RT|
7|2|1860L|1861L|RT|
7|3|1862L|1863L|1864L|RT|
7|4|1865L|1866L|1867L|1868L|RT|
7|4|1869L|1870L|1871L|1872L|RT|
7|6|1872L|1873L|1874L|1875L|1876L|1877L|RT|
7|7|1878L|1879L|1880L|1881L|1882L|1883L|RT|
7|6|1884L|1885L|1886L|1887L|1888L|1889L|RT|
7|5|1890L|1891L|1892L|1893L|1894L|RT|
7|8|1895L|1896L|1897L|1898L|1899L|1900L|1901L|1902L|RT|
7|7|1903L|1904L|1905L|1906L|1907L|1908L|1909L|RT|
7|3|1910L|1911L|1912L|RT|
7|2|1913L|1914L|RT|
7|2|1915L|1916L|RT|
7|7|1917L|1918L|1919L|1920L|1921L|1922L|1923L|RT|
7|5|1924L|1925L|1926L|1927L|1928L|RT|
7|6|1929L|1930L|1931L|1932L|1933L|1934L|RT|
7|7|1935L|1936L|1937L|1938L|1939L|1940L|1941L|RT|
7|3|1942L|1943L|1944L|RT|
7|2|1945L|1946L|RT|
7|17|1001#|46%|47%|48%|301*|NC|AAB|18|1053|
7|0|406*|408*|409*|RC|
7|0|45%|1000#|NC|
7|0|404*|106*|3*|RC|
7|0|2*|NC|
7|0|107*|102*|1001#|RC|
7|11|1000#|404*|106*|3*|RC|AAB+|32|747|
7|0|2*|NC|
7|0|107*|102*|1001#|1*|405*|1000#|RC|
7|43|3*|106*|404*|1000#|RC|32|32|11055|
7|0|45%|751%|752%|753%|32%|31%|30%|29%|726%|NC|
7|0|727%|728%|729%|730%|731%|732%|733%|734%|735%|736%|NC|
7|0|737%|738%|739%|740%|741%|742%|743%|744%|745%|746%|NC|
7|0|747%|748%|749%|750%|46%|1001#|NC|
7|0|102*|107*|2*|RC|
7|0|3*|NC|
7|11|754%|755%|756%|757%|758%|759%|760%|761%|2*|3*|NC|32+|32|536|
7|0|754%|NC|
7|454|454%|455%|1%|2%|3%|4%|5%|6%|7%|8%|NC|18|18|110882|
7|0|9%|10%|11%|12%|13%|14%|15%|16%|17%|18%|NC|
7|0|19%|20%|21%|22%|23%|24%|25%|26%|27%|28%|NC|
7|0|29%|30%|31%|32%|33%|34%|35%|36%|37%|38%|NC|
7|0|39%|40%|41%|42%|43%|409*|NC|
7|0|408*|406*|301*|RC|
7|0|50%|51%|52%|53%|54%|55%|56%|57%|58%|NC|
7|0|59%|60%|61%|62%|63%|64%|65%|66%|67%|68%|NC|
7|0|69%|70%|71%|72%|73%|74%|75%|76%|77%|78%|NC|
7|0|79%|80%|81%|82%|83%|84%|85%|86%|87%|88%|NC|

Ufficio provinciale di: BARI

Protocollo n:

Data :

Codice file PREGEO: 40.133.253

Pag. 73 di 80

Dati generali del tipo

Comune: BARI BARI
 Foglio: 0300
 Tecnico: BRUCOLI COSIMO
 Provincia: MATERA

Sez. Censuaria: A
 Particelle: 18, 32
 Qualifica: GEOMETRA
 N. iscrizione: 847

Proposta di aggiornamento cartografico:

Rappresentazione alfa-numerica

7|0|89%|90%|91%|92%|93%|94%|95%|96%|97%|98%|NC|
 7|0|99%|100%|101%|102%|103%|104%|105%|106%|107%|108%|NC|
 7|0|109%|110%|111%|112%|113%|114%|115%|116%|117%|118%|NC|
 7|0|119%|120%|121%|122%|123%|124%|125%|126%|127%|128%|NC|
 7|0|129%|130%|131%|132%|133%|134%|135%|136%|137%|138%|NC|
 7|0|139%|140%|141%|142%|143%|144%|145%|146%|147%|148%|NC|
 7|0|149%|150%|151%|152%|153%|154%|155%|156%|157%|158%|NC|
 7|0|159%|160%|161%|162%|163%|164%|165%|166%|167%|168%|NC|
 7|0|169%|170%|171%|172%|173%|174%|175%|176%|177%|178%|NC|
 7|0|179%|180%|181%|182%|183%|184%|185%|186%|187%|188%|NC|
 7|0|189%|190%|191%|192%|193%|194%|195%|196%|197%|198%|NC|
 7|0|199%|200%|201%|202%|203%|204%|205%|206%|207%|208%|NC|
 7|0|209%|210%|211%|212%|213%|214%|215%|216%|217%|218%|NC|
 7|0|219%|220%|221%|222%|223%|224%|225%|226%|227%|228%|NC|
 7|0|229%|230%|231%|232%|233%|234%|235%|236%|237%|238%|NC|
 7|0|239%|240%|241%|242%|243%|244%|245%|246%|247%|248%|NC|
 7|0|249%|250%|251%|252%|253%|254%|255%|256%|257%|258%|NC|
 7|0|259%|260%|261%|262%|263%|264%|265%|266%|267%|268%|NC|
 7|0|269%|270%|271%|272%|273%|274%|275%|276%|277%|278%|NC|
 7|0|279%|280%|281%|282%|283%|284%|285%|286%|287%|288%|NC|
 7|0|289%|290%|291%|292%|293%|294%|295%|296%|297%|298%|NC|
 7|0|299%|300%|301%|302%|303%|304%|305%|306%|307%|308%|NC|
 7|0|309%|310%|311%|312%|313%|314%|315%|316%|317%|318%|NC|
 7|0|319%|320%|321%|322%|323%|324%|325%|326%|327%|328%|NC|
 7|0|329%|330%|331%|332%|333%|334%|335%|336%|337%|338%|NC|
 7|0|339%|340%|341%|342%|343%|344%|345%|346%|347%|348%|NC|
 7|0|349%|350%|351%|352%|353%|354%|355%|356%|357%|358%|NC|
 7|0|359%|360%|361%|362%|363%|364%|365%|366%|367%|368%|NC|
 7|0|369%|370%|371%|372%|373%|374%|375%|376%|377%|378%|NC|
 7|0|379%|380%|381%|382%|383%|384%|385%|386%|387%|388%|NC|
 7|0|389%|390%|391%|392%|393%|394%|395%|396%|397%|398%|NC|
 7|0|399%|400%|401%|402%|403%|404%|405%|406%|407%|408%|NC|
 7|0|409%|410%|411%|412%|413%|414%|415%|416%|417%|418%|NC|
 7|0|419%|420%|421%|422%|423%|424%|425%|426%|427%|428%|NC|
 7|0|429%|430%|431%|432%|433%|434%|435%|436%|437%|438%|NC|
 7|0|439%|440%|441%|442%|443%|444%|445%|446%|447%|448%|NC|
 7|0|449%|450%|451%|452%|453%|454%|NC|
 7|5|706%|707%|704%|705%|706%|NC|18-|18|14|
 7|5|702%|703%|700%|701%|702%|NC|18-|18|31|
 7|5|698%|699%|696%|697%|698%|NC|18-|18|29|
 7|5|694%|695%|692%|693%|694%|NC|18-|18|32|
 7|5|690%|691%|688%|689%|690%|NC|18-|18|35|
 7|5|686%|687%|684%|685%|686%|NC|18-|18|27|
 7|10|682%|683%|675%|676%|677%|678%|679%|680%|681%|682%|NC|18-|18|27|
 7|5|673%|674%|671%|672%|673%|NC|18-|18|49|
 7|5|669%|670%|667%|668%|669%|NC|18-|18|53|
 7|5|665%|666%|663%|664%|665%|NC|18-|18|49|
 7|17|661%|662%|647%|648%|649%|650%|651%|652%|653%|654%|NC|18-|18|267|
 7|0|655%|656%|657%|658%|659%|660%|661%|NC|
 7|17|645%|646%|631%|632%|633%|634%|635%|636%|637%|638%|NC|18-|18|439|
 7|0|639%|640%|641%|642%|643%|644%|645%|NC|
 7|19|629%|630%|613%|614%|615%|616%|617%|618%|619%|620%|NC|18-|18|231|
 7|0|621%|622%|623%|624%|625%|626%|627%|628%|629%|NC|
 7|13|611%|612%|601%|602%|603%|604%|605%|606%|607%|608%|NC|18-|18|265|
 7|0|609%|610%|611%|NC|

Ufficio provinciale di: BARI

Protocollo n:

Data :

Codice file PREGEO: 40.133.253

Pag. 74 di 80

Dati generali del tipo

Comune:	BARI BARI	Sez. Censuaria:	A
Foglio:	0300	Particelle:	18, 32
Tecnico:	BRUCOLI COSIMO	Qualifica:	GEOMETRA
Provincia:	MATERA	N. iscrizione:	847

Proposta di aggiornamento cartografico: Rappresentazione alfa-numerica

7|15|599%|600%|587%|588%|589%|590%|591%|592%|593%|594%|NC|18-|18|304|
7|0|595%|596%|597%|598%|599%|NC|
7|18|585%|586%|570%|571%|572%|573%|574%|575%|576%|577%|NC|18-|18|1924|
7|0|578%|579%|580%|581%|582%|583%|584%|585%|NC|
7|49|568%|569%|522%|523%|524%|525%|526%|527%|528%|529%|NC|18-|18|1430|
7|0|530%|531%|532%|533%|534%|535%|536%|537%|538%|539%|NC|
7|0|540%|541%|542%|543%|544%|545%|546%|547%|548%|549%|NC|
7|0|550%|551%|552%|553%|554%|555%|556%|557%|558%|559%|NC|
7|0|560%|561%|562%|563%|564%|565%|566%|567%|568%|NC|
7|22|520%|521%|501%|502%|503%|504%|505%|506%|507%|508%|NC|18-|18|1612|
7|0|509%|510%|511%|512%|513%|514%|515%|516%|517%|518%|NC|
7|0|519%|520%|NC|
7|31|499%|500%|471%|472%|473%|474%|475%|476%|477%|478%|NC|18-|18|2820|
7|0|479%|480%|481%|482%|483%|484%|485%|486%|487%|488%|NC|
7|0|489%|490%|491%|492%|493%|494%|495%|496%|497%|498%|NC|
7|0|499%|NC|
7|16|469%|470%|456%|457%|458%|459%|460%|461%|462%|463%|NC|18-|18|2115|
7|0|464%|465%|466%|467%|468%|469%|NC|
7|8|68%|708%|709%|77%|78%|710%|67%|68%|NC|18+|18|129|
7|5|711%|712%|713%|714%|711%|NC|18+|18|17|
7|5|715%|716%|717%|718%|715%|NC|18+|18|11|
7|8|719%|720%|721%|722%|723%|724%|725%|719%|NC|18+|18|6|

Ufficio provinciale di: BARI

Protocollo n:

Data:

Codice file PRGEO: 40.133.253

Pag. 75 di 80

Dati generali del tipo

Comune:	BARI BARI	Sez. Censuaria:	A
Foglio:	0300	Particelle:	18, 32
Tecnico:	BRUCOLI COSIMO	Qualifica:	GEOMETRA
Provincia:	MATERA	N. iscrizione:	847

0|10062017|3807157|A662A|0300|18,32|BRUCOLI COSIMO|GEOMETRA|MATERA|
 9|0|10|20|2676706|PRGEO 10.00-G, APAG 2.08|FM|STRUMENTO INTEGRALE TOPCON GT212|
 3|6|PF05/0910|200|100|300|500|PF03/0890|
 1|100|1.600|
 2|PF10/0880|36.6004|99.8242|211.419|2.250|SPIGOLO N.E. FABBRICATO p.p. a terra|
 2|200|328.0586|98.4420|100.280|1.400|segnale a terra|
 2|300|173.5148|100.0896|228.708|1.400|segnale a terra|
 2|102|156.5920|98.9318|99.130|3.170|spigolo fabbricato nuova costruzione|
 2|103|157.9640|99.1006|102.112|3.170|punto allineamento|
 2|104|173.0910|99.6188|105.570|3.170|punto allineamento su recinzione metallica|
 2|105|144.4890|100.0384|104.657|3.170|proiezione a terra limite piano secondo|
 2|106|145.0342|100.0516|116.330|3.170|spigolo nuovo fabbricato|
 2|107|148.1423|100.0389|110.770|1.400|spigolo nuovo fabbricato|
 2|108|119.4030|99.3396|77.679|2.250|spigolo fabbricato esistente p.lla 32|
 2|400|113.4650|100.0852|102.691|1.400|segnale a terra|
 1|200|1.600|
 2|100|139.5148|101.8068|100.310|1.400|
 2|PF05/0910|10.7448|99.4744|125.003|3.170|SPIGOLO N.O. FABBRICATO PF01/0910 IN CASSINI-SOLDNER P.P. A TERRA|
 1|300|1.580|
 2|100|375.7060|100.0084|228.725|1.400|
 2|301|376.4164|100.1444|119.434|1.400|PART. TOPOCART. MURO RECINZ. IN PIETRA nuova corte|
 2|302|361.5628|100.2052|93.916|1.400|PART. TOPOCERT. SPIGOLO FABBRICATO|
 2|500|159.9938|100.0444|69.954|1.400|SEGNALE A TERRA|
 1|500|1.580|
 2|501|59.5396|100.2088|9.822|1.400|PART. TOPOCERT. SPIGOLO FABBRICATO|
 2|PF03/0890|262.7230|100.0912|68.891|1.400|COINCIDE CON IL PF01-SPIG. FABBR. p.p. a terra|
 2|300|388.5550|100.2734|69.960|1.400|
 1|400|1.570|
 2|100|111.2556|100.4702|102.698|0.85|
 2|108|93.5940|100.1382|26.375|1.400|
 2|402|88.9906|100.7366|4.545|1.400|
 2|403|14.8100|95.2724|47.164|5.000|
 2|404|399.3076|100.1478|53.499|1.400|spigolo nuovo fabbricato|
 2|405|398.0262|101.2726|71.506|0.100|spigolo nuovo fabbricato|
 2|406|396.1796|99.1804|74.582|2.400|nuova corte|
 2|407|393.3910|96.7798|62.130|4.600|
 2|408|396.1792|99.1854|75.412|2.400|nuova corte|
 2|409|393.5116|99.2000|75.451|2.25|nupova corte|
 4|104|405|0|
 5|1|20.213|-0.168|
 5|405|56.911|0|
 4|105|107|0|
 5|2|-2.00|0|
 5|107|8.692|0|
 4|403|106|0|
 5|3|-2.00|0|
 5|106|8.692|0|
 6|nuovo fabbricato|
 7|9|3|106|404|405|1|102|107|2|RC|
 7|0|3|NC|
 6|nuova corte|
 7|4|301|406|408|409|RC|
 8|PF03/0890/A662A|4555392.473000|2676980.782000|70|COINCIDE CON IL PF01-SPIG. FABBR. |

Ufficio provinciale di: BARI

Protocollo n:

Data :

Codice file PREGEO: 40.133.253

Pag. 76 di 80

Dati generali del tipo

Comune: BARI BARI
Foglio: 0300
Tecnico: BRUCOLI COSIMO
Provincia: MATERA

Sez. Censuaria: A
Particelle: 18,32
Qualifica: GEOMETRA
N. iscrizione: 847

8|PF03/0890/A662A|9999.000000|04|BASE SPIGOLO FABBRICATO|

8|PF05/0910/A662A|4554596.200000|2676706.600000|12|spigolo nord movest fabbricato coincide con pf 01/0910 in c
assini-soldner|

8|PF05/0910/A662A|9999.000000|04|p.p. al suolo|

8|PF10/0880/A662A|4554715.495000|2676537.484000|70|SPIGOLO N.E. FABBRICATO|

8|PF10/0880/A662A|9999.000000|04|BASE SPIGOLO FABBRICATO|

Ufficio provinciale di: BARI

Protocollo n:

Data :

Codice file PREGEO: 40.133.253

Pag. 77 di 80

Dati generali del tipo

Comune: BARI BARI
Foglio: 0300
Tecnico: BRUCOLI COSIMO
Provincia: MATERA

Sez. Censuaria: A
Particelle: 18,32
Qualifica: GEOMETRA
N. iscrizione: 847

DICHIARAZIONI TECNICHE

Il sottoscritto professionista BRUCOLI COSIMO dichiara che:

- Il rilievo è stato effettuato in Zona Urbana o di espansione urbanistica -

Le particelle di superficie inferiore a 2000 mq non sono state rilevate integralmente in quanto i confini non sono materializzati interamente e la committenza non ne ha richiesto la materializzazione.

Ufficio provinciale di: BARI

Protocollo n:

Data :

Codice file PREGEO: 40.133.253

Pag. 78 di 80

Dati generali del tipo

Comune:	BARI BARI	Sez. Censuaria:	A
Foglio:	0300	Particelle:	18,32
Tecnico:	BRUCOLI COSIMO	Qualifica:	GEOMETRA
Provincia:	MATERA	N. iscrizione:	847

Il tipo mappale cui la presente relazione tecnica è allegato è stato redatto mediante un rilievo celerimetrico con stazioni a terra individuanti una serie di fiduciali in grado di contenere l'oggetto del rilievo. Trovandosi a ridosso della costa il rilievo si sviluppa in coordinate Gauss-Boaga, sistema cui sono riferite le coordinate dei tre punti utilizzati. Nel rilievo non è stato inserito il PF23/0300, la cui posizione risulta errata nell'estratto rilasciato dall'Ufficio Territorio di Bari essendo, lo stesso, ubicato in posizione differente e ben lontano dal triangolo individuato nel rilievo. Il rilievo contiene una stazione isolata che è stata agganciata mediante battuta su punto rilevato da altra stazione. La superficie trasferita all'urbano, pur derivando da due particelle aventi ciascuna superficie nominale, risulta comunque avere contorno reale essendo stato rilevato l'intero contorno. Ai fini di allineare l'intestazione dell'edificio di proprietà demaniale alle direttive della circolare prot. n. 2016/13616/DGP-SOT indicando il dettaglio delle denominazioni dei diritti d'uso concordati tra Agenzia del Demanio, Agenzia delle Entrate e Direzione Centrale Catasto, Cartografia e Pubblicità Immobiliare. L'elaborato viene pertanto sottoscritto dal rappresentante dell'Agenzia del Demanio Pro-tempore e dal rappresentante dell'Ente Pubblico utilizzatore della superficie. Si confermano le misurate al punto di nuova istituzione PF05/0910 che genera con gli altri PF scarti in TAF superiori ai 300 mt.

Ufficio provinciale di: BARI

Protocollo n:

Data :

Codice file PREGEO: 40.133.253

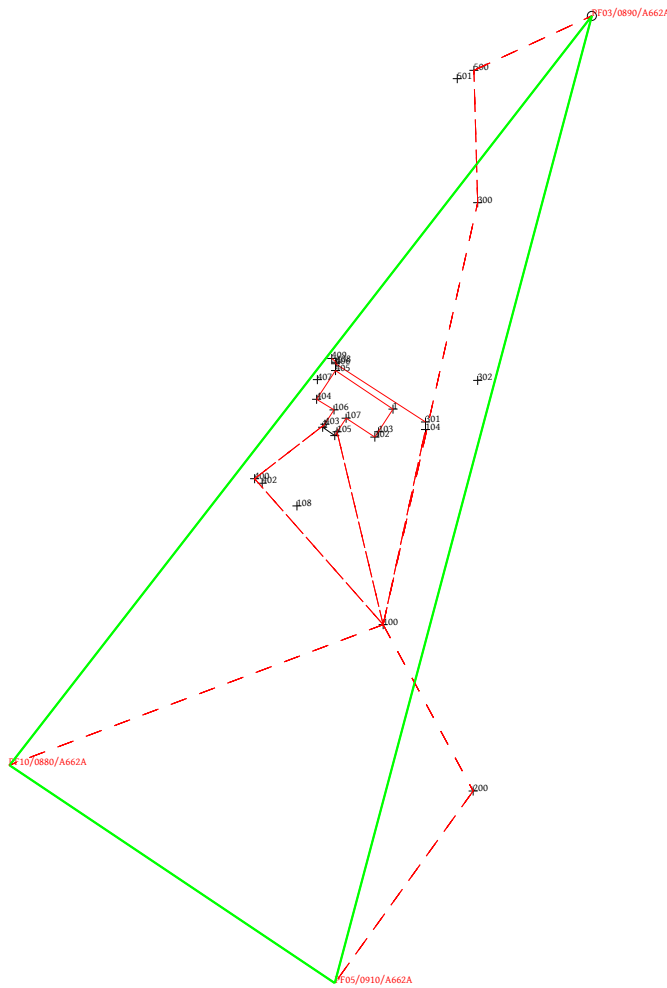
Pag. 79 di 80

Dati generali del tipo

Comune: BARI BARI
Foglio: 0300
Tecnico: BRUCOLI COSIMO
Provincia: MATERA

Sez. Censuaria: A
Particelle: 18, 32
Qualifica: GEOMETRA
N. iscrizione: 847

Scala 1 : 4000



Ufficio provinciale di: BARI

Protocollo n:

Data :

Codice file PRGEO: 40.133.253

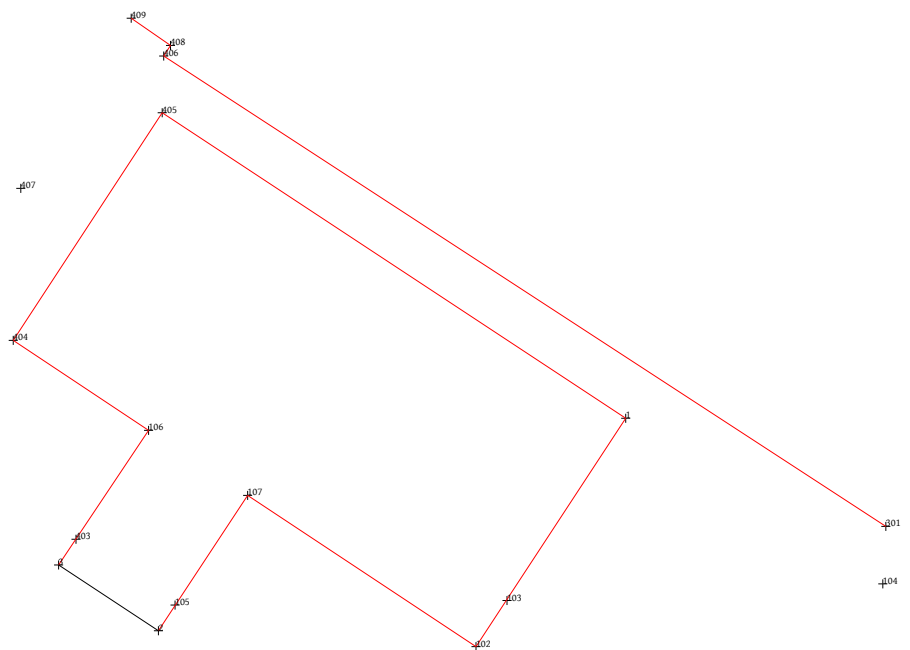
Pag. 80 di 80

Dati generali del tipo

Comune: BARI BARI
Foglio: 0300
Tecnico: BRUCOLI COSIMO
Provincia: MATERA

Sez. Censuaria: A
Particelle: 18, 32
Qualifica: GEOMETRA
N. iscrizione: 847

Scala 1:500



102

108